



**Program hospodárskeho  
a sociálneho rozvoja obce  
Žitavce**

**2014 - 2020**



## Obsah

<b>Úvod</b> .....	<b>3</b>
<b>1 Zámer spracovania PHSR</b> .....	<b>5</b>
<b>2 Harmonogram spracovania PHSR</b> .....	<b>8</b>
<b>3 Východiskové koncepčné dokumenty</b> .....	<b>10</b>
<b>4 Analytická časť</b> .....	<b>11</b>
<b>4.1 Analýza vnútorného prostredia</b> .....	<b>12</b>
4.1.1 História obce .....	12
4.1.2 Prírodné zdroje .....	13
4.1.3 Pôdny fond .....	14
4.1.4 Demografické zdroje.....	17
4.1.5 Národnosť .....	21
4.1.6 Vzdelanie .....	22
4.1.7 Administratívne kapacity obce .....	23
4.1.8 Kultúrny a spoločenský život.....	23
4.1.9 Mimovládny sektor .....	24
4.1.10 Podnikateľské prostredie .....	24
4.1.11 Ekonomicky aktívne obyvateľstvo .....	25
4.1.12 Nezamestnanosť .....	26
4.1.13 Technická infraštruktúra .....	26
<b>4.2 Analýza vonkajšieho prostredia</b> .....	<b>26</b>
<b>4.3 SWOT analýza</b> .....	<b>32</b>
<b>4.4 Zhodnotenie hlavných disparít a faktorov rozvoja</b> .....	<b>34</b>
<b>5 Strategická časť</b> .....	<b>36</b>
5.1 Vízia rozvoja územia obce Žitavce.....	36
5.2 Strategický cieľ.....	38
<b>6 Programová časť</b> .....	<b>40</b>
6.1 Opatrenia a projekty vrátane ich priradenia k jednotlivým prioritám .....	40
6.2 Súbor ukazovateľov výsledkov a dosahov .....	42
<b>7 Realizačná časť</b> .....	<b>46</b>



7.1	Východiská a popis úloh jednotlivých partnerov pri realizácii .....	46
7.2	Popis postupov organizačného a inštitucionálneho zabezpečenia realizácie PHSR .....	47
7.3	Stručný popis komunikačnej stratégie .....	48
7.4	Systém monitorovania a hodnotenia .....	48
7.5	Akčný plán na obdobie dvoch rokov .....	50
<b>8</b>	<b>Finančná časť .....</b>	<b>51</b>
8.1	Indikatívny finančný plán na celú realizáciu PHSR .....	52
8.2	Model viaczdrojového financovania jednotlivých projektov.....	52
8.3	Systém hodnotenia a zaraďovania projektov do financovania .....	53
	<b>Záverečná časť .....</b>	<b>55</b>



## Úvod

Názov	Program hospodárskeho a sociálneho rozvoja obce Žitavce na roky 2014 - 2020
Územné vymedzenie:	Nitriansky kraj, okres Nitra, obec Žitavce
Územný plán obce schválený:	nie
Dátum schválenia PHSR:	17.09.2015
Dátum platnosti:	17.09.2015 – 31.12.2020
Verzia:	1.0
Publikovaný verejne:	17.09.2015

Zdroj: vlastné spracovanie

Dokument „Program hospodárskeho a sociálneho rozvoja obce Žitavce na roky 2014-2020“ (ďalej len PHSR) je strednodobý strategický dokument, ktorý na základe analýzy hospodárskeho a sociálneho rozvoja obce stanovuje jeho strategické ciele a priority rozvoja. PHSR je základným programovým dokumentom podpory regionálneho rozvoja na lokálnej úrovni. Je prostriedkom na napĺňanie vízie ďalšieho smerovania rozvoja obce. Prostredníctvom PHSR sa uskutočňuje podpora rozvoja na úrovni miestnej samosprávy s dôrazom na sociálnu, hospodársku a environmentálnu oblasť.

### Formulár Ú 5 - Osnova PHSR

<b>1 Zámer spracovania PHSR</b>	Zdôvodnenie zámeru vypracovania PHSR obce
<b>2 Harmonogram spracovania PHSR</b>	Harmonogram vypracovania PHSR obce a jeho jednotlivých častí
<b>3 Východiskové koncepcné dokumenty</b>	Zoznam východiskových koncepcných dokumentov použitých pri zostavovaní PHSR obce
<b>4 Analytická časť</b>	4.1 Analýza vnútorného prostredia 4.2 Analýza vonkajšieho prostredia 4.3 SWOT analýza 4.4 Zhodnotenie hlavných disparít a faktorov rozvoja
<b>5 Strategická časť</b>	5.1. Vízia rozvoja územia 5.2. Strategický cieľ
<b>6 Programová časť</b>	6.1. Opatrenia a projekty vrátane ich priradenia k jednotlivým prioritám 6.2. Súbor ukazovateľov výsledkov a dosahov
<b>7 Realizačná časť</b>	7.1. Východiská a popis úloh jednotlivých partnerov pri realizácii 7.2. Popis postupov inštitucionálneho a organizačného zabezpečenia realizácie PHSR 7.3. Stručný popis komunikačnej stratégie



## Program hospodárskeho a sociálneho rozvoja obce Žitavce na roky 2014-2020

	7.4. Systém monitorovania a hodnotenia 7.5. Akčný plán na obdobie dvoch rokov
<b>8 Finančná časť</b>	8.1. Indikatívny finančný plán na celú realizáciu PHSR 8.2. Model viaczdrojového financovania jednotlivých projektov 8.3. Systém hodnotenia a zaraďovania projektov do financovania
<b>Záverečná časť</b>	Schválenie a zverejnenie PHSR.
<b>Prílohy</b>	Príloha č. 1 - Zoznam členov riadiaceho tímu a pracovnej skupiny Príloha č. 2 - Zoznam skratiek použitých v PHSR Príloha č. 3 - Akčný plán na roky 2015-2016 Príloha č. 4 – Formuláre

Zdroj: vlastné spracovanie



## 1 Zámer spracovania PHSR

S cieľom komplexného smerovania rozvoja obce Žitavce, iniciovali jej predstavitelia spracovanie PHSR na roky 2014-2020. PHSR obce bol spracovaný na základe identifikovaných individuálnych potrieb. Ustanovený riadiaci tím zostavil zámer spracovania PHSR a ten bol schválený Obecným zastupiteľstvom dňa 04.02.2015.

Tabuľka č. Ú 2 – Zámer spracovania PHSR

Zámer spracovania PHSR														
<b>Názov dokumentu</b>	Program hospodárskeho a sociálneho rozvoja obce Žitavce na roky 2014-2020													
<b>Forma spracovania</b>	Spracovanie PHSR bude vykonávať obec v partnerstve s poradenskou spoločnosťou, ktorá bude koordinovať proces tvorby PHSR a zabezpečovať dodržiavanie metodických postupov.													
<b>Riadenie procesu spracovania</b>	<p>Proces spracovania bude manažovaný prostredníctvom riadiaceho tímu, v ktorom bude mať vedúcu úlohu starosta obce Žitavce pán Dr. Stanislav Strieška. Asistovať pri spracovaní PHSR budú experti z externého prostredia – Ing. Tomáš Galbavý a Ing. Ondrej Hanušovský, ktorí sú odborníkmi v oblasti rozvoja vidieka.</p> <p>Do procesu spracovania budú zapojení členovia pracovnej skupiny, ktorí budú zastávať rôzne úlohy v súlade s metodikou spracovania PHSR. Členmi pracovnej skupiny sú:</p> <table border="1"><thead><tr><th colspan="3">Zoznam členov pracovnej skupiny</th></tr><tr><th>Titul, Meno, Priezvisko</th><th>Funkcia v obci/organizácia</th><th>Funkcia v pracovnom zaradení do procesu spracovania PHSR</th></tr></thead><tbody><tr><td>Jozef Gajdošík</td><td>Poslanec</td><td>Koordinátor strategickej časti PHSR</td></tr><tr><td>PaedDr. Eliška Matušková</td><td>Zástupca starostu</td><td>Koordinátor programovej časti PHSR</td></tr></tbody></table>		Zoznam členov pracovnej skupiny			Titul, Meno, Priezvisko	Funkcia v obci/organizácia	Funkcia v pracovnom zaradení do procesu spracovania PHSR	Jozef Gajdošík	Poslanec	Koordinátor strategickej časti PHSR	PaedDr. Eliška Matušková	Zástupca starostu	Koordinátor programovej časti PHSR
Zoznam členov pracovnej skupiny														
Titul, Meno, Priezvisko	Funkcia v obci/organizácia	Funkcia v pracovnom zaradení do procesu spracovania PHSR												
Jozef Gajdošík	Poslanec	Koordinátor strategickej časti PHSR												
PaedDr. Eliška Matušková	Zástupca starostu	Koordinátor programovej časti PHSR												



## Program hospodárskeho a sociálneho rozvoja obce Žitavce na roky 2014-2020

	<table border="1"><tr><td data-bbox="790 235 959 342">Ing. Stanislav Pollák</td><td data-bbox="959 235 1203 342">Poslanec</td><td data-bbox="1203 235 1382 342">Kordinátor finančnej časti PHSR</td></tr><tr><td data-bbox="790 342 959 454">Juraj Sádovský</td><td data-bbox="959 342 1203 454">Poslanec</td><td data-bbox="1203 342 1382 454">Kordinátor styku s verejnosťou</td></tr></table>	Ing. Stanislav Pollák	Poslanec	Kordinátor finančnej časti PHSR	Juraj Sádovský	Poslanec	Kordinátor styku s verejnosťou
Ing. Stanislav Pollák	Poslanec	Kordinátor finančnej časti PHSR					
Juraj Sádovský	Poslanec	Kordinátor styku s verejnosťou					
<b>Obdobie spracovania</b>	<p>Členovia pracovnej skupiny a riadiacej skupiny budú navzájom spolupracovať a komunikovať podľa potreby, či už osobne, telefonicky alebo e-mailom.</p> <p>Do procesu spracovania PHSR bude zapájaná verejnosť, a to prostredníctvom informácií a dotazníkov umiestnených na webovej stránke obce, na obecnom úrade a obecnej tabuli, prípadne ďalšími vhodnými a relevantnými spôsobmi. Počas navrhovania programovej časti prebehne verejné prerokovanie. Dotazníky pre občanov budú analyzované a zapracované do procesu tvorby PHSR. PHSR bude vo finálnej časti prerokovaná s verejnosťou a schvaľovaná na zastupiteľstve.</p> <p>Obdobie spracovania bude január 2015 – septembar 2015. Harmonogram je uvedený v nasledujúcej tabuľke „Harmonogram spracovania PHSR“.</p> <ul style="list-style-type: none"><li>• Kroky – termíny – výstupy</li><li>• Vypracovanie zámeru spracovania PHSR – 01/2015</li><li>• Schválenie zámeru PHSR – 02/2015 – zriadenie riadiacej a pracovnej skupiny</li><li>• Zverejnenie informácie o spracovaní PHSR a dotazníka pre občanov – 02/2015 – informovanosť verejnosti</li><li>• Analýza vnútorného a vonkajšieho prostredia – 01-02/2015 – podklady pre analytickú časť</li><li>• Ex post hodnotenie PHSR – 01-02/2015 – podklady pre analytickú časť</li><li>• Spracovanie východísk pre strategickú časť – 02/2015</li><li>• Vypracovanie strategickej vízie – 02/2015 – formulácia strategických cieľov a opatrení</li><li>• Prerokovanie opatrení na zastupiteľstve a verejnom prerokovaní – 02/2015</li><li>• Návrh aktivít, termín realizácie aktivít – 02/2015 – príprava projektov</li><li>• Vypracovanie akčného plánu, systému</li></ul>						



## Program hospodárskeho a sociálneho rozvoja obce Žitavce na roky 2014-2020

	<p>monitorovania, hodnotenia a aktualizácie PHSR – 03/2015</p> <ul style="list-style-type: none"><li>• Finančný rámec pre realizáciu PHSR – 03/2015 – výber projektov v súlade s finančno-ekonomickými možnosťami</li><li>• Zapracovanie indikatívneho rozpočtu do programového rozpočtu obce – 03-04/2015</li><li>• Finalizácia dokumentu – 04-09/2015 – verejné pripomienkovanie, prerokovanie, posudzovanie vplyvov na ŽP a schválenie PHSR zastupiteľstvom</li></ul>
<b>Financovanie spracovania</b>	Spracovanie PHSR bude bezplatné na základe dobrých vzťahov a dlhodobej spolupráce.

Zdroj: vlastné spracovanie





## 2 Harmonogram spracovania PHSR

Harmonogram spracovania PHSR bol odhadnutý na 4 mesiace, avšak práca na PHSR začala koncom roku 2014, kedy prebehol prvotný zber dostupných kvantitatívnych dát. Nasledovná tabuľka predstavuje stručný harmonogram spracovania podľa jednotlivých častí PHSR počnúc vypracovaním zámeru spracovania PHSR.

Tabuľka č. Ú 3 – Harmonogram spracovania PHSR

Harmonogram spracovania PHSR												
Termín (2015)	I	II	III	IV	V	VI	VII	VIII	IX	X	XI	XII
Úvod	■											
Analytická časť	■	■										
Strategická časť		■										
Programová časť		■	■									
Realizačná časť			■									
Finančná časť			■	■								
Záver				■	■	■	■	■	■			

Zdroj: vlastné spracovanie

Spracovanie PHSR si vyžadovalo zostavenie jeho zámeru spracovania a následné schválenie Obecným zastupiteľstvom. V rámci úvodných príprav bolo iniciované zriadenie riadiacej skupiny a taktiež pracovnej skupiny. Následným krokom bolo zverejnenie informácie o spracovaní PHSR a dotazníka pre občanov v rámci informovanosti verejnosti. Analýza vnútorného a vonkajšieho prostredia a získanie kvantitatívnych a kvalitatívnych údajov pre analytickú časť bola ďalším krokom. Ex post hodnotenie PHSR z minulého obdobia bolo nutným procesom pre získanie vstupných informácií pre programovú časť a taktiež určitá reflexia na úspechy i neúspechy pri napĺňaní predošlého Programu hospodárskeho a sociálneho rozvoja. Výsledok ex-post hodnotenia predchádzajúceho PHSR je uvedený vo Formulári č. Ú 9 vrátane hodnotenia čerpania finančných prostriedkov pri jeho realizácii. Nasledovalo spracovanie východísk pre strategickú časť a vypracovanie strategickej vízie a formulácia strategických cieľov a opatrení. Následné prerokovanie opatrení na zastupiteľstve a verejnom prerokovaní zavrášilo proces prípravy strategickej časti, ktorá vyústila do návrhu aktivít a prípravy projektov. Vypracovanie akčného plánu, systému monitorovania,



## Program hospodárskeho a sociálneho rozvoja obce Žitavce na roky 2014-2020

hodnotenia a aktualizácie PHSR je výstupom strategickej a programovej časti PHSR. Finančný rámec pre realizáciu PHSR a výber projektov v súlade s finančno-ekonomickými možnosťami obce predstavovalo finančnú časť procesu spracovania spolu so zapracovaním indikatívneho rozpočtu do programového rozpočtu obce. Finalizácia dokumentu predstavovala verejné pripomienkovanie, prerokovanie, posudzovanie vplyvov na ŽP a schválenie PHSR zastupiteľstvom.



### 3 Východiskové koncepčné dokumenty

Pri vypracovaní PHSR bolo nutné zohľadniť a analyzovať patričné koncepčné dokumenty, s ktorými je PHSR v súlade a pri tvorbe dokumentu boli zohľadnené. Koncepčné dokumenty boli stanovené tak, aby zohľadnili národnú úroveň a úroveň regionálnu. Obec Žitavce spadá do územného obvodu Nitrianskeho samosprávneho kraja. Obec v súčasnosti nemá vypracovaný územný plán (ďalej len ÚP), nakoľko s počtom obyvateľov menej ako 2 000 nie je povinnosť takúto dokumentáciu mať. V budúcnosti však obec ráta s vypracovaním ÚP, nakoľko chce k trvalo udržateľnému rozvoju pristupovať systémovo a komplexne.

Tabuľka č. Ú 4 – Zoznam analyzovaných koncepčných dokumentov

<b>Zoznam analyzovaných koncepčných dokumentov</b>			
<b>Názov dokumentu</b>	<b>Platnosť dokumentu</b>	<b>Úroveň dokumentu</b>	<b>Zdroj</b>
Národná stratégia regionálneho rozvoja SR (NSRR)	2030	Národná	<a href="http://www.telecom.gov.sk">www.telecom.gov.sk</a>
Program rozvoja vidieka SR	2020	Národná	<a href="http://www.mpsr.sk">www.mpsr.sk</a>
Integrovaný regionálny operačný program	2020	Národná	<a href="http://www.mpsr.sk">www.mpsr.sk</a>
Operačný program Kvalita životného prostredia	2020	Národná	<a href="http://www.opzp.sk">www.opzp.sk</a>
Program hospodárskeho a sociálneho rozvoja NSK 2012-2018	2018	Regionálna	<a href="http://www.unsk.sk">www.unsk.sk</a>

Zdroj: vlastné spracovanie



## 4 Analytická časť

Analytická časť PHSR prináša komplexné zhodnotenie a analýzu východiskovej situácie/aktuálneho stavu v akom sa obec nachádza. Analytická časť PHSR zároveň obsahuje i odhad budúceho možného vývoja a prípadné riziká vo väzbe na relevantné stratégie. Analýza informácií, databáz, kvantitatívnych a kvalitatívnych dát odhaľuje i vnútorný potenciál územia a limitujúce faktory rozvoja obce.

S cieľom naplnenia vyššie uvedeného účelu analytickej časti, spracoval riadiaci tím analýzu vnútorného a vonkajšieho prostredia. Komplexná analýza aktuálneho stavu bola zostavená na základe informácií dostupných z relevantných zdrojov a databáz. Zoznam použitých dát je uvedený v nasledujúcej tabuľke.

Tabuľka č. A 1 – Zoznam použitých kvalitatívnych a kvantitatívnych dát

Zoznam použitých kvantitatívnych a kvalitatívnych dát		
Oblasť dát /téma	Zdroj dát	Webová stránka
<b>Demografia</b>	Štatistický úrad SR	<a href="http://www.statistics.sk/">http://www.statistics.sk/</a>
	Úrad práce, sociálnych vecí a rodiny	<a href="http://www.upsvar.sk/">http://www.upsvar.sk/</a>
	Nitriansky samosprávny kraj	<a href="http://www.unsk.sk/showdoc.do?docid=4">http://www.unsk.sk/showdoc.do?docid=4</a>
	Obecná databáza	N/A
<b>Bývanie</b>	Štatistický úrad SR	<a href="http://www.statistics.sk/">http://www.statistics.sk/</a>
	Úrad práce, sociálnych vecí a rodiny	<a href="http://www.upsvar.sk/">http://www.upsvar.sk/</a>
	Nitriansky samosprávny kraj	<a href="http://www.unsk.sk/showdoc.do?docid=4">http://www.unsk.sk/showdoc.do?docid=4</a>
	Obecná databáza	N/A
<b>Školstvo a vzdelávanie</b>	Štatistický úrad SR	<a href="http://www.statistics.sk/">http://www.statistics.sk/</a>
	Úrad práce, sociálnych vecí a rodiny	<a href="http://www.upsvar.sk/">http://www.upsvar.sk/</a>
	Nitriansky samosprávny kraj	<a href="http://www.unsk.sk/showdoc.do?docid=4">http://www.unsk.sk/showdoc.do?docid=4</a>
	Obecná databáza	N/A
<b>Zdravotníctvo</b>	Nitriansky samosprávny kraj	<a href="http://www.unsk.sk/showdoc.do?docid=4">http://www.unsk.sk/showdoc.do?docid=4</a>
	Obecná databáza	N/A



<b>Sociálna starostlivosť</b>	Štatistický úrad SR	<a href="http://www.statistics.sk/">http://www.statistics.sk/</a>
	Úrad práce, sociálnych vecí a rodiny	<a href="http://www.upsvar.sk/">http://www.upsvar.sk/</a>
	Obecná databáza	N/A
<b>Ekonomická situácia</b>	Štatistický úrad SR	<a href="http://www.statistics.sk/">http://www.statistics.sk/</a>
	Úrad práce, sociálnych vecí a rodiny	<a href="http://www.upsvar.sk/">http://www.upsvar.sk/</a>
	Nitriansky samosprávny kraj	<a href="http://www.unsk.sk/showdoc.do?docid=4">http://www.unsk.sk/showdoc.do?docid=4</a>
	Obecná databáza	N/A
<b>Technická infraštruktúra a vybavenosť</b>	Ministerstvo životného prostredia SR	<a href="http://www.minzp.sk/">http://www.minzp.sk/</a>
	Štatistický úrad SR	<a href="http://www.statistics.sk/">http://www.statistics.sk/</a>
	Obecná databáza	N/A

Zdroj: vlastné spracovanie

#### 4.1 Analýza vnútorného prostredia

Základná charakteristika obce Žitavce (k 31.12.2013)

Kód obce	501018
Názov okresu	Nitra
Názov kraja	Nitriansky
Štatút obce	Obec
PSČ	952 01
Telefónne smerové číslo	037
Prvá písomná zmienka o obci	1075
Nadmorská výška stredu obce v m	132
Celková výmera územia (m <sup>2</sup> )	8287923
Počet obyvateľov	390
Hustota obyvateľstva na km <sup>2</sup>	47,10

Zdroj: Štatistický úrad SR

##### 4.1.1 História obce

V zakladajúcej listine svätobeňadického opátstva z roku 1075 sa obec uvádza pod názvom Žitavská Lehota. V písomnosti z roku 1232 je zaznačená pod názvom Gurmot. Územie obec



bolo osídlené už v neolite. Nachádza sa tu sídlisko lengyelskej kultúry, sídlisko a pohrebisko z doby laténskej, germánske sídlo z 2. – 3. storočia pred n.l. a sídlo z doby Staroslovenskej.

V roku 1275 obec patrila hradu Hlohovec a väčšia časť ostrihomskému arcibiskupovi. V roku 1311 obec spustošili vojská Matúša Čáka Trenčianskeho a neskôr sa rozdelila na niekoľko osád: Ostrovné Ďarmoty (tie patrili zemanom z Luly), Žitavské a Lehotské Ďarmoty (tie vlastnili vrábeľský predialisti). V roku 1624 – 1625 severne od obce, medzi Žitavcami a Vrábľami, postavili protitureckú pevnosť Zemný hrad.

Neďaleko Žitaviec je stále vysunutá vartovka zo Zemného hradu na kopci, ktorý sa volal Syslací vršok. V roku 1715 mala obec päť zemanov. Z významných šľachtických a zemianskych rodín žili v Žitavciach najmä Fabuovci, Gaálovci a Dóriovci. V roku 1810 sa spomína istý Faba, hlavný slúžny vrábeľského okresu.

V obci sa nachádzal mlyn, ktorý vystriedal viacerých majiteľov. Patril medzi sústavu vodných mlynov na Požitaví. (Zdroj: Obecný úrad Žitavce).

#### 4.1.2 Prírodné zdroje

Obec Žitavce sa nachádza v Požitavskej kotline 5 km od mesta Vráble smerom na Nove Zámky. Prírodná rezervácia Žitavský luh je unikátne močarisko neďaleko rieky Žitavy. Nachádza sa v severnej časti okresu Nove Zámky na nive rieky Žitava pod odlesnenými svahmi Hronskej pahorkatiny medzi obcami Maňa a Žitavce v nadmorskej výške 132 až 133 metrov nad morom. Územie sa kedysi využívalo na kosenie a ako pastviny pre dobytok. V roku 1980 bola lokalita Žitavského luhu s rozlohou 74,69 hektárov vyhlásená za prírodnú rezerváciu, ktorá zabezpečovala aspoň čiastočnú ochranu mokrade od negatívnych dôsledkov regulácie rieky Žitavy. Neskôr bol nový tok Žitavy vedený stredom najhodnotnejších lúčnych častí a novým systémom stavidiel a hrádze sa vyriešilo zaplavovanie najmä najnižšie položenej juhovýchodnej časti územia v jarných mesiacoch.



Na území Žitavského luhu sa tak po regulácii vyriešili mnohé problémy ako vysychanie, vplyv štátnej cesty, obhospodarovanie poľnohospodárskych pozemkov a podobne. Prírodná rezervácia Žitavský luh bola vyhlásená ako hniezdna a migračná lokalita vodného a voľne žijúceho vtáctva, osobitne bahniakov. Od roku 1973 bolo k 1.1.1996 v tejto lokalite zaznamenaných 181 druhov vtákov, ktoré patria do 17 systematických radov a 55 druhov nepravidelne hniezdiacich vtákov. K celoeurópsky ohrozeným hniezdičom v lokalite patria kaňa močiarna, chriašť malý a bodkovaný a strakoš obyčajný. Vo významnej miere sú zastúpené aj migrujúce druhy vtákov, ktoré sa v lokalite zastavia počas jarného a jesenného ťahu s celoeurópsky ohrozenými druhmi. Sú to najmä lyskonoh úzkozobý, brehár obyčajný, kršiak rybár, sokol kobcovitý, kaňa popolavá, čorik čierny, žeriav popolavý, lelek obyčajný a ďalšie. K celosvetovo ohrozeným druhom patria orol kráľovský a trsteniarik vodný.

K pobrežnej vegetácii Žitavy patria aj stromy a rastlinstvo ako napríklad vrbá, jelša lepkava a iné. Z krovín je tu zastúpený hloh jednozemenný, ruža šípová, ostružina, ostrica čiernoplodá, pobrežná a vysoká, pálka široká a vodná. Z kveteny je to fialka nízka, púpava močiarna a plamienok celistvolistý. (Zdroj: Program hospodárskeho a sociálneho rozvoja obce Žitavce na roku 2007 – 2013, strana 5).

#### 4.1.3 Pôdny fond

Kataster obce Žitavce sa rozprestiera na území v celkovej výmere 828 ha. V rámci pôdneho fondu má najväčšie zastúpenie poľnohospodárska pôda (89,19%), zatiaľ čo nepoľnohospodárska pôda predstavuje 10,81% (Zdroj: Katastrálny úrad). /viď. Graf č.1, Tabuľka č. A2/.

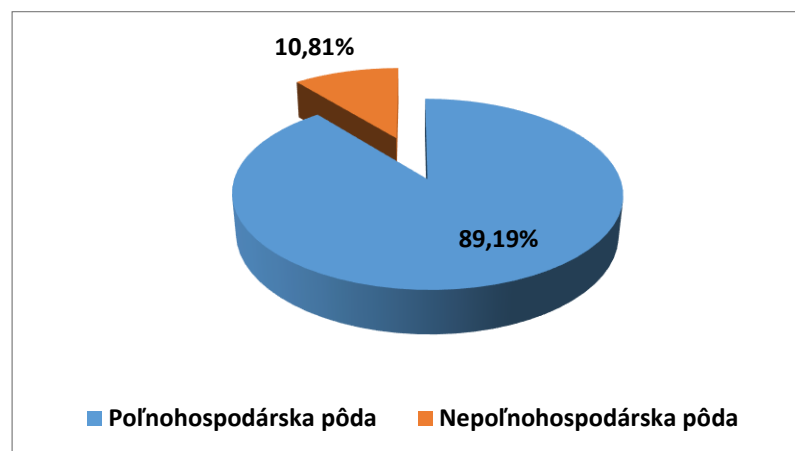


Tabuľka č. A 2 – Pôdny fond obce (m<sup>2</sup>)

KATASTRER	Poľnohospodárska pôda				Nepoľnohospodárska pôda				
	Orná pôda	Trvalé kultúry	TTP	Spolu	Lesná pôda	Vodná plocha	Zastavná pôda	Ostatná pôda	Spolu
Žitavce	6 343 599	474 631	573 962	73 921 92	184 560	106 465	483 430	121 276	895 731

Zdroj: Katastrálny portál

Graf č.1 – Štruktúra pôdneho fondu obce



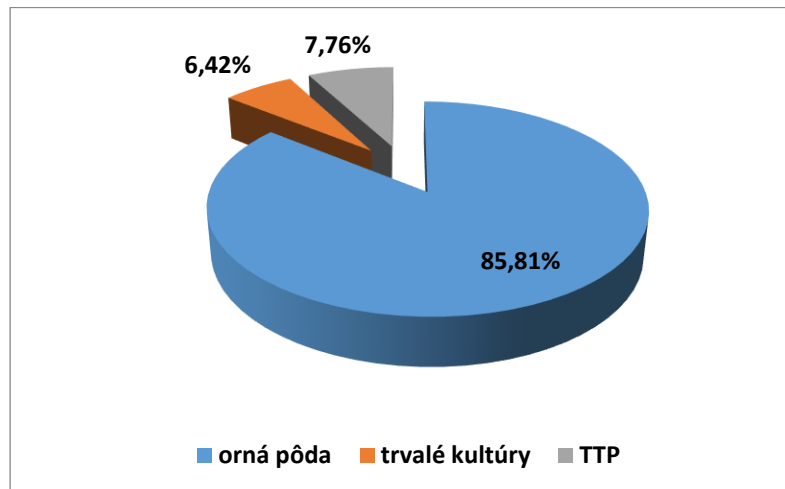
Zdroj: spracované autorom podľa tabuľky č. A 2

V rámci poľnohospodárskeho pôdneho fondu má najväčšie zastúpenie orná pôda (85,81%), následne sú to TTP (7,76%) a najmenšie zastúpenie pripadá na trvalé kultúry (6,42%) /vid'. Graf č.2/.





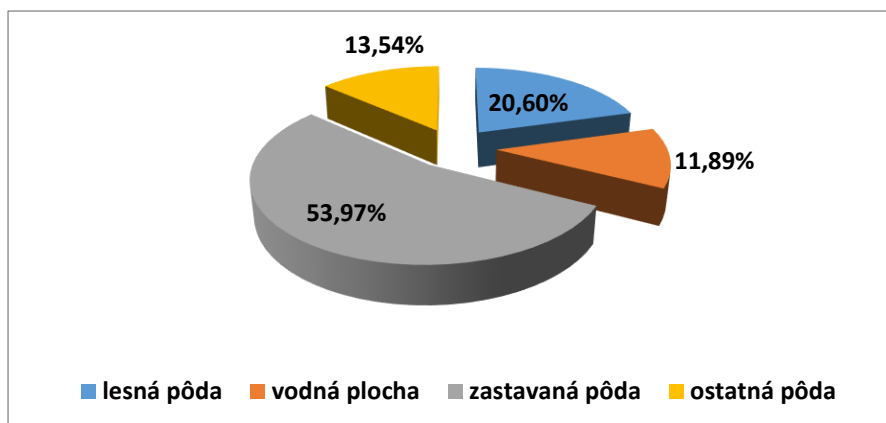
Graf č.2 – Štruktúra poľnohospodárskej pôdy



Zdroj: spracované autorom podľa tabuľky č. A 2

V rámci nepoľnohospodárskej pôdy má s 53,97% zastúpením najväčší podiela zastavaná plocha. V obci je vysoké zastúpenie lesnej pôdy s hodnotou 20,60%. Vodné plochy (11,89%) a ostatná pôda (13,54%) je v rámci obce Žitavce takmer v rovnakom zastúpení / vid'. Graf č. 3/.

Graf č.3 – Štruktúra nepoľnohospodárskej pôdy



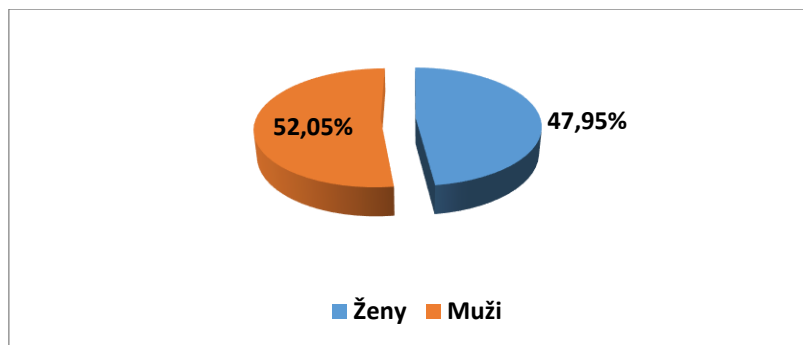
Zdroj: spracované autorom podľa tabuľky č. A 2



#### 4.1.4 Demografické zdroje

K 31.12.2013 žilo na území obce celkov 390 obyvateľov, čo je v porovnaní s rokom 2012 nárast o 6 osôb. V rámci celkového počtu obyvateľov, predstavujú ženy 47,95% a muži 52,05%. (Zdroj: Obecný úrad Žitavce). /Vid'. Graf č. 4, Tabuľka č. A3/.

Graf č. 4 – Štruktúra obyvateľov podľa pohlavia



Zdroj: spracované autorom podľa tabuľky č. A 3

Z celkového počtu obyvateľov žijúcich v obci je 90 obyvateľov (23,08%) v predproduktívnom veku, 211 obyvateľov (54,10%) v produktívnom veku a 89 obyvateľov (22,82%) v poproduktívnom veku. Podľa tejto vekovej štruktúry možno dané obyvateľstvo považovať za stacionárny typ populácie, pretože počet obyvateľov v poproduktívnom veku je len o 0,26% nižší ako počet obyvateľov v predproduktívnom veku (deti a mládež do 14 rokov). Priemerná hustota obyvateľov v obci je 47,10 obyvateľov na km<sup>2</sup>. (Zdroj: Obecný úrad Žitavce).

Tabuľka č. A 3 – Štruktúra obyvateľstva

Počet obyvateľov k 31.12. 2013	Z toho vo veku						
	predproduktívny	produktívny	poproduktívny	predproduktívny	produktívny	poproduktívny	
	absolútne			v %			
Ženy	187	43	89	52	22,99	47,59	27,81
Muži	203	47	122	37	23,15	60,10	18,23
Spolu	390	90	211	89	23,08	54,10	22,82

Zdroj: Obecný úrad Žitavce



## Program hospodárskeho a sociálneho rozvoja obce Žitavce na roky 2014-2020

Z hľadiska vekovej štruktúry prevažuje v rámci obce Žitavce mužská populácia pred ženskou. Z celkového počtu 187 žien bolo v predproduktívnom veku 22,99% žien, zatiaľ čo v poproduktívnom veku sa nachádzalo 27,81% ženskej populácie. Pri vzájomnom porovnaní ide teda o 4,82% rozdiel – prevahu poproduktívnej zložky. V obci Žitavce je 47,59% zastúpenie žien v produktívnom veku. (Zdroj: Obecný úrad Žitavce). /vid'. Tabuľka č. A 3/.

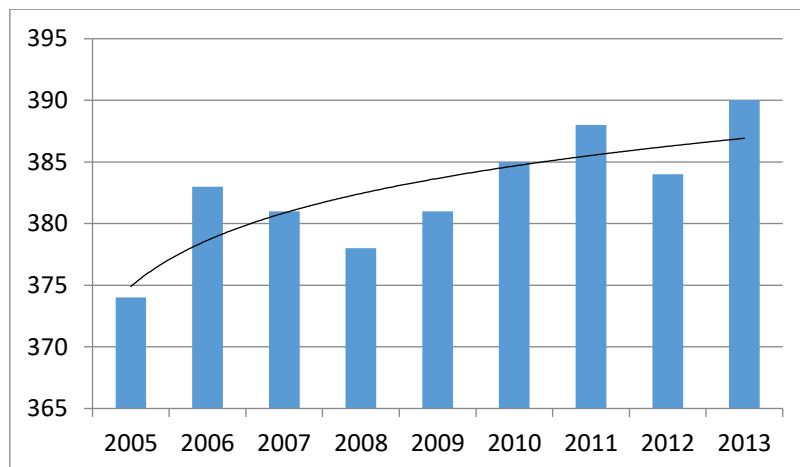
Vo vekovom zložení mužskej časti populácie je situácia mierne odlišná v porovnaní so ženskou. Predproduktívna zložka obyvateľstva (23,15%) prevláda nad poproduktívnu zložkou (18,23%) a to o 4,92%. Produktívna zložka mužskej populácie dosahuje vysoké hodnoty (60,10%). (Zdroj: Obecný úrad Žitavce). /vid'. Tabuľka č. A 3/.

Tabuľka č. A 4 – Vývoj počtu obyvateľov v obci Žitavce v rokoch 2005 – 2013

Vývoj počtu obyvateľov v obci									
Rok	2005	2006	2007	2008	2009	2010	2011	2012	2013
Počet	374	383	381	378	381	385	388	384	390

Zdroj: Štatistický úrad SR

Graf č. 5 – Vývoj počtu obyvateľov v obci Žitavce v rokoch 2005 – 2013



Zdroj: spracované autorom podľa tabuľky č. A 4

S ohľadom na graf č.5 a tabuľku č. A 4 je možné vyvodiť niekoľko záverov ohľadom vývoja počtu obyvateľov obce Žitavce. Za posledných 9 rokov zaznamenala obec nárast v počte obyvateľov. V roku 2013 bolo v obci o 16 občanov viac ako tomu bolo v roku 2005. Najviac



obyvateľov žilo v obci v rokoch 2011 a 2013. Najmenší počet obyvateľov (374) mala obec v roku 2005.

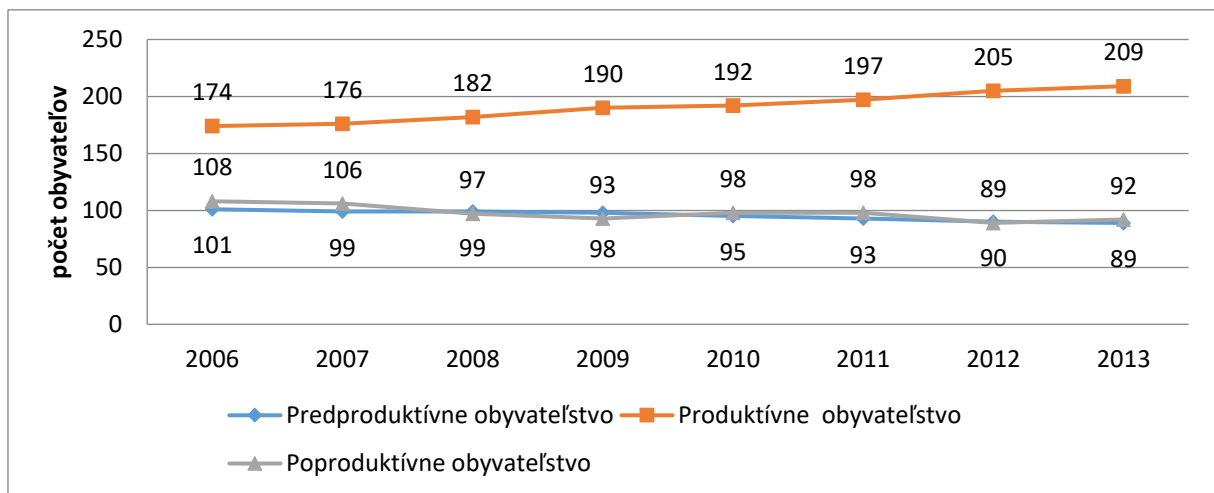
Vo vekovej kategórii predproduktívneho obyvateľstva je možné vidieť pokles počtu obyvateľov, čo súvisí so znižujúcou sa natalitou v poslednom období. Naproti tomu počet produktívnych obyvateľov kontinuálne rastie. Vo vekovej kategórii poproduktívneho obyvateľstva je možné badať trend znižovania počtu obyvateľov /vid'. Tabuľka č. A 5/.

Tabuľka č. A 5 – Vývoj počtu obyvateľov v obci Žitavce v rokoch 2005 – 2013

Veková kategória	2006	2007	2008	2009	2010	2011	2012	2013
Predproduktívne obyvateľstvo	101	99	99	98	95	93	90	89
Produktívne obyvateľstvo	174	176	182	190	192	197	205	209
Poproduktívne obyvateľstvo	108	106	97	93	98	98	89	92
<b>SPOLU</b>	<b>383</b>	<b>381</b>	<b>378</b>	<b>381</b>	<b>385</b>	<b>388</b>	<b>384</b>	<b>390</b>

Zdroj: Štatistický úrad SR, Obec Žitavce

Graf č. 6 – Vývoj počtu obyvateľov vo vekových kategóriách



Zdroj: spracované autorom podľa tabuľky č. A 5

Ukazovateľ prirodzeného prírastku uvádza za sledované roky prevažne negatívne hodnoty. Najmenej detí sa narodilo v rokoch 2004, 2007 a 2008. Najväčší rozdiel v porovnaní



narodených a zosnulých je v rokoch 2004 a 2012. Jedine roky 2010 a 2013 sa vyznačujú kladnými hodnotami prirodzeného prírastku /vid'. Tabuľka č. A 6/.

Tabuľka č. A 6 – Prirodzený prírastok / úbytok obyvateľov v obci Žitavce

Rok	2004	2005	2006	2007	2008	2009	2010	2011	2012	2013
<b>Narodení</b>	1	4	4	2	1	3	4	3	4	4
<b>Zomrelí</b>	8	7	5	8	5	5	2	4	11	3
<b>Prirodzený prírastok/úbytok</b>	-7	-3	-1	-6	-4	-2	2	-1	-7	1

Zdroj: Štatistický úrad SR, Obec Žitavce

Hodnoty emigrácie a imigrácie do územia obce poukazujú na pozitívna a negatívne aspekty nachádzajúce sa v obci. Podrobnejšie skúmanie by mohlo priniesť odhalenie konkrétnych dôvodov jednotlivcov, prečo sa z obce vystaňovali, resp. čo bolo dôvodom pre príchod do obce. V sledovanom období nadobúdalo migračné saldo kladné i záporné hodnoty. Negatívne hodnoty nadobudlo migračné saldo v rokoch 2006, 2011 a 2013. Zároveň sú roky 2011 a 2013 rokmi s najvyšším negatívnym migračným saldóm, a to -3. Naproti tomu boli roky 2007 a 2013 rokmi s najvyššou imigráciou do obce. Záporné hodnoty migračného salda v nedávnom období, teda v rokoch 2011 a 2013 sú negatívnym javom, preto je vhodná aktivita obecnej samosprávy s cieľom zatraťivniť bývanie potenciálnym obyvateľov obce /vid'. Tabuľka č. A 7/.

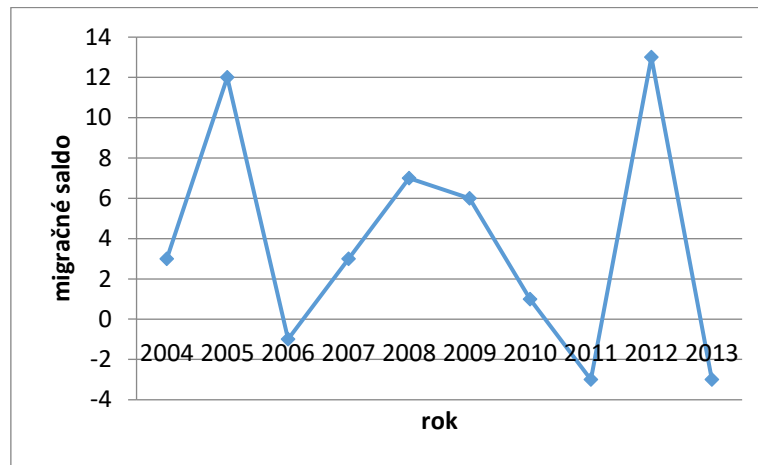
Tabuľka č. A 7 –Migračné saldo obyvateľov obce Žitavce

Rok	2004	2005	2006	2007	2008	2009	2010	2011	2012	2013
<b>Pristáňovaní</b>	13	15	10	27	12	14	7	3	26	10
<b>Vystáňovaní</b>	10	3	11	24	5	8	6	6	13	13
<b>Migračné saldo</b>	3	12	-1	3	7	6	1	-3	13	-3

Zdroj: Štatistický úrad SR, Obec Žitavce



Graf č. 7 – Migračné saldo obyvateľov obce Žitavce



Zdroj: spracované autorom podľa tabuľky č. A 7

S ohľadom na nižšie uvedenú tabuľku je možné konštatovať, že celkový prírastok nadobúda v sledovanom období kladné i záporné hodnoty. Kladný vývoj bol v rokoch 2008 až 2010.

Tabuľka č. A 8 – Celkový prírastok/úbytok obyvateľov obce Žitavce

Rok	2004	2005	2006	2007	2008	2009	2010	2011	2012	2013
<b>Prirodzený prírastok</b>	-7	-3	-1	-6	-4	-2	2	-1	-7	1
<b>Migračné saldo</b>	3	12	-1	3	7	6	1	-3	13	-3
<b>Celkový prírastok/úbytok</b>	-4	9	-2	-3	3	4	3	-4	6	-2

Zdroj: Štatistický úrad SR, Obec Žitavce

#### 4.1.5 Národnosť

Podľa ukazovateľa národnosti je možné konštatovať, že obec je z tohto hľadiska homogénnym sídlom. V obci žije 99,49% obyvateľov, ktorí sa hlásia k slovenskej národnosti. Len dvaja občania (percentuálne sa jedná o 0,51%) boli zaradení do kategórie ostatné. (Zdroj: Štatistický úrad SR, Obec Žitavce). /viď. Tabuľka č. A 9/.



Tabuľka č. A 9 – Národnostné zloženie obyvateľov obce Žitavce

Národnosť	2013	v %
Slovenská	388	99,49
Maďarska	0	0,00
Rómska	0	0,00
Česká	0	0,00
Nemecká	0	0,00
Ostatné	2	0,51
<b>Spolu</b>	<b>390</b>	<b>100,00</b>

Zdroj: Štatistický úrad SR, Obec Žitavce

#### 4.1.6 Vzdelanie

Štruktúra vzdelanostnej úrovne je pre vidiecke sídlo typická. 27,44% populácie obce má ukončené len základné vzdelanie a 22,82% obyvateľov má ukončené učňovské vzdelanie. To znamená, že 50,26% dospeljej populácie má ukončené základné a učňovské vzdelanie. Strednú školu s maturitou má ukončenú 14,87% obyvateľstva. Vysokoškolské vzdelanie dosiahli 8,21% z celkového počtu dospelých obyvateľov obce. (Zdroj: Štatistický úrad SR, Obec Žitavce). /vid'. Tabuľka č. A 10/.

Tabuľka č. A 10 – Vzdelanostná štruktúra obyvateľov obce Žitavce

Vzdelanostná štruktúra obyvateľov obce	2013	v %
základné	107	27,44
učňovské	89	22,82
stredné s maturitou	58	14,87
vysokoškolské	32	8,21
deti do 16 rokov	54	13,85
ostatní	50	12,82
<b>Spolu</b>	<b>390</b>	<b>100,00</b>

Zdroj: Štatistický úrad SR, Obec Žitavce



#### 4.1.7 Administratívne kapacity obce

Z hľadiska administratívnych kapacít je obec limitovaná svojou veľkosťou a disponibilnými zdrojmi. Obecný úrad zamestnáva celkovo 4 osoby, pričom 3 sú ženského pohlavia. Oblasť rozvoja je v kompetencii starostu obce a poslancov obecného zastupiteľstva, ktoré na základe pravidelných zasadnutí smeruje rozvoj obce. Spätnú väzbu poskytujú samotní občania pri pravidelnom osobnom kontakte so starostom, pracovníčkami obecného úradu a s poslancami obecného zastupiteľstva. S ohľadom na dané kapacity je len pochopiteľné, že obec využíva služby externých spolupracovníkov pri projektovom manažmente náročných projektov rozvoja obce. V prípade menších investícií (časovo, finančne a organizačne) je táto úloha suplovaná starostom obce a pracovníčkami obecného úradu.

#### 4.1.8 Kultúrny a spoločenský život

Obec usporadúva niekoľko podujatí počas roka, ktoré prispievajú k rozvoju spoločenského a kultúrneho rozvoja jej obyvateľov a návštevníkov.

Tabuľka č. A 12 – Kalendár podujatí v obci

Mesiac	Podujatie
Január	Pingpongový turnaj o pohár starostu obce
Február	Výročná členská schôdza Poľovníckeho združenia, Ples športovcov, Obecná zabíjačka
Marec	Mesiac knihy
Apríl	Stavanie mája
Máj	Oslava dňa matiek
Jún	Oslava medzinárodného dňa detí
Júl	Zájazd – Štúrovo, Minifutbalový turnaj „Žitavce futbalcup“
August	Miestne hody, Zájazd – Štúrovo





September	Návšteva DAB v Nitre
Október	Posedenie s dôchodcami
November	Uvítanie narodených detí do života, Oslavy jubilantov
December	Výročná členská schôdza TJ, Silvestrovské oslavy

Zdroj: Štatistický úrad SR, Obec Žitavce

#### 4.1.9 Mimovládny sektor

Na území obce je niekoľko mimovládnych organizácií, ktoré svoju činnosť vykonávajú v rámci územia obce i mimo neho. Obec sa nedávno stala členom Regionálneho združenia Dolná Nitra o.z. (združenie sídli v obci Golianovo), ktoré vykonáva svoju činnosť na základe prístupu LEADER na území niekoľkých obcí (vrátane obce Žitavce). Prehľad organizácií je uvedený v nasledujúcej tabuľke.

Tabuľka č. A 13 – Evidencia mimovládnych organizácií

Evidencia mimovládnych organizácií	
P. č.	Názov:
<u>1</u>	Regionálne združenie Dolná Nitra o. z.
<u>2</u>	TJ Družstevník Žitavce

Zdroj: Obec Žitavce

#### 4.1.10 Podnikateľské prostredie

Obec nie je priamo napojená na hlavné dopravné trasy v regióne. Nepriamo je napojená na mesto Vrábľe, kde je situovaný priemyselný park (8 firiem), ktorý patrí k najväčším zamestnávateľom v regióne. Obec je v súčasnosti využívaná ako zázemie pre mesto Vrábľe a Nitru, bez väčšieho záujmu o podnikanie v samotnej obci. Na území obce sa vyskytuje len šesť firiem, pričom sa jedná o dvoch SHR, ďalšie štyri sa venujú



veľkoobchodu/maloobchodu, službám pohostinstva, záhradnej architektúre a predaju propán-butánu.

Tento stav môže obec meniť len v obmedzenom rozsahu. V rámci svojej činnosti môže obec vyvinúť snahu vytvoriť podmienky pre zlepšenie podnikateľského prostredia a rozvoj podnikania v obci. Hlavným faktorom rozvoja podnikania v obci môžu byť existujúce voľné plochy ako predpoklad k prilákaní investorov do obce, následnej tvorbe pracovných miest a k zníženiu nezamestnanosti v obci a okolitých obciach.

#### 4.1.11 Ekonomicky aktívne obyvateľstvo

Z hľadiska ekonomickej aktivity obyvateľov obce je podiel ekonomicky aktívneho obyvateľstva v pomere k trvalo bývajúcemu obyvateľstvu na úrovni 54,10 %. (Zdroj: Štatistický úrad SR, Obec Žitavce). Pomer v zastúpení medzi ženami a mužmi je v prospech mužskej populácie. Tento stav vychádza z vidieckeho charakteru osídlenia, kde ženy ostávajú v domácnosti, resp. majú obmedzené možnosti zamestnať sa na trhu práce /vid'. Tabuľka č. A 11/.

Tabuľka č. A 11 – Ekonomicky aktívne obyvateľstvo obce Žitavce

<b>Ekonomicky aktívne obyvateľstvo rok 2013</b>		
<b>Spolu</b>	<b>muži</b>	<b>ženy</b>
211	122	89
v %	57,82	42,18

Zdroj: Štatistický úrad SR, Obec Žitavce



#### 4.1.12 Nezamestnanosť

Z nezamestnanosti je možné konštatovať, že počas sledovaného obdobia klesala miera nezamestnanosti v obci kontinuálne a v roku 2013 dosahovala 13,8%. Tento trend je znakom pozitívneho vývoja /vid'. Tabuľka č. A 9/.

Tabuľka č. A 12 – Miera nezamestnanosti

	2009	2010	2011	2012	2013
<b>Miera nezamestnanosti</b>	21,00 %	19,02%	14,8%	16,2%	13,8%

Zdroj: Obec Žitavce

#### 4.1.13 Technická infraštruktúra

Obec je elektrifikovaná a plynifikovaná. Obyvatelia sú zásobovaní pitnou vodou zo skupinového vodovodu. V obci chýba kanalizácia a čistiareň odpadových vôd. Územím obce neprechádzajú hlavné dopravné tepny. Významnou komunikačnou líniou je cesta druhej triedy, ktorá sa napája na cestu II/580 Šurany – Kalná nad Hronom. Sieť dopravných komunikácií dotvárajú miestne komunikácie. Najbližšia zastávka železničnej osobnej dopravy je v obci Lúčnica nad Žitavou vzdialenej 4 km. (Zdroj: Program hospodárskeho a sociálneho rozvoja obce Žitavce na roku 2007 – 2013, strana 11).

#### 4.2 Analýza vonkajšieho prostredia

Vonkajšie prostredie je určované Európskou úniou a legislatívou Slovenskej republiky. V danej oblasti je relevantný najmä Národný plán reforiem Slovenskej republiky platný pre roky 2014 a 2015. Jedná sa o opatrenia, ktorým sa vláda zaviazala plniť v nasledujúcom období:

*Konsolidačné opatrenia 2015-2017:*



## Program hospodárskeho a sociálneho rozvoja obce Žitavce na roky 2014-2020

- Zachovanie výnosu a zvýšenie úspešnosti DPH.
- Registračné pokladnice pre lekárov a iné profesie.
- Zrážková daň na finančných a nefinančných benefity od farmaceutických spol. pre lekárov.
- Ročné zúčtovanie Sociálnej poisťovne.
- Úspory na mzdách (ESO).
- Úspory na medzispotrebe (ESO).

### *Efektívnosť verejných výdavkov:*

- Transformácia a zlučovanie podriadených organizácií kapitol štátneho rozpočtu v rámci ESO.
- Zlepšenie finančného riadenia a hospodárenia poskytovateľov zdravotnej starostlivosti.
- Vyrovnané hospodárenie fakultných a univerzitných nemocníc.
- Implementácia prvej fázy e-health eSO1.
- Výdavkové priority - zvýšenie miezd učiteľom, zamestnancom úradov práce, kapacít materských škôl.
- Výstavba diaľnic.

### *Boj proti daňovým podvodom a analytické kapacity:*

- Tretia etapa akčného plánu formou opatrení na zlepšenie výberu daní: najmä centralizácia informácií z mýtného systému, registra motorových vozidiel a obyvateľstva, prístup k informáciám o účtoch prešetrovaných osôb a firiem.
- Zavedenie insolvenčného registra, registra diskvalifikovaných osôb a ratingu daňových subjektov. Okrem toho sa zriadia špecializované senáty na krajských súdoch so zameraním na daňovú oblasť.
- Posilnenie analytických kapacít a vybudovanie analytickej jednotky na Finančnej správe SR.
- Zverejňovanie platenia DPPO.



*Služby zamestnanosti, dlhodobá nezamestnanosť:*

- Prioritizovanie poradenských a individualizovaných verejných služieb zamestnanosti vrátane zvýšenia ich administratívnych kapacít s cieľom zlepšenia prístupu k zamestnaniu pre dlhodobo nezamestnané osoby, pracovníkov s nízkou kvalifikáciou, starších ľudí a žien.
- Poskytovanie kariérneho poradenstva pre dospelých na zlepšenie uplatniteľnosti na trhu práce.
- Centralizácia databázy uchádzačov o zamestnanie a poberateľov sociálnych dávok, kompletizácia a prepojenie s relevantnými inštitúciami.
- Analýza čistej účinnosti a efektívnosti výdavkov jednotlivých opatrení aktívnej politiky trhu práce.
- Posilnenie finančných motivácií zamestnať sa - súbeh dávky v hmotnej núdzi a mzdy.

*Predškolské zariadenia:*

- Budovanie nových zariadení služieb starostlivosti o dieťa.
- Rozšírenie kapacít materských škôl, rozšírenie existujúcich foriem výchovy a vzdelávania o prípravné triedy materskej školy a zvýšenie časovej dotácie pre predškolské vzdelávanie.

*Nezamestnanosť mladých:*

- Prijatie systému záruk pre mladých ľudí do 29 rokov.
- Identifikácia sektorovej potreby zručností na trhu práce a dopytu po kvalifikovanej pracovnej sile prostredníctvom Národnej sústavy povolání (NSP).

*Odborné vzdelávanie a postavenie učiteľov:*

- Zvyšovanie miezd učiteľov.
- Lepšie zapojenie zamestnávateľov a zamestnávateľských zväzov do systému



odborného vzdelávania a prípravy, podpora odbornej praxe žiakov vykonávanej priamo v podnikoch a zmeny v normatívnom financovaní odborného regionálneho školstva s cieľom posilniť kvalitu odborného vzdelávania.

*Marginalizované rómske komunity:*

- Zvyšovanie počtu asistentov učiteľov.
- Vydávanie učebníc a učebných textov v slovenskom a v rómskom jazyku.

*Výskum a vývoj:*

- Opatrenia z Akčného plánu stratégie RIS3.

*Transparentnosť regulácie sieťových odvetví:*

- Hodnotenie potreby ďalšej regulácie.
- Zverejňovanie analýzy ku všetkým zásadnejším zmenám politík regulačného obdobia.
- Vybudovanie dátového centra na webovom sídle URSO.

*Prepájanie sústav a sietí:*

- Prepojenie plynárenských sietí s Poľskom a Maďarskom.
- Prepojenie elektrizačných sústav s Maďarskom.

*Energetická efektívnosť v podnikoch:*

- Podpora energetických auditov pre malé a stredné firmy.
- Implementácia smernice o energetickej efektívnosti.

*Verejná služba:*

- Reforma štátnej služby.
- Model prevádzky Integrovaných obslužných miest.
- Grantový program pre posilnenie analytických kapacít vo VS.



- ESO - Efektívna, spoľahlivá a otvorená štátna správa.

*Justícia:*

- Skrátenie dĺžky súdneho konania.
- Elektronický súdny spis.
- Zavedenie elektronickej Zbierky zákonov SR.

Zdroj: Národný program reforiem Slovenskej republiky 2014, strana 24, 25.

Prenos vyššie uvedených návrhov do vonkajšieho prostredia na úrovni samosprávy je uvedený v STEEP analýze.

Formulár č. A 13 - STEEP analýza

<b>Sociálna oblasť</b>	<b>Technologická oblasť</b>	<b>Ekonomická oblasť</b>
Demografické zmeny obyvateľstva	Využívanie IKT pre komunikáciu s obyvateľstvom	Využívanie štrukturálnych fondov EÚ pre spolufinancovanie projektov
Absencia adekvátneho prepojenia vzdelávacieho systému s potrebami trhu práce	Zlepšovanie kvality poskytovaných služieb verejnosti	Daňové zaťaženie
Nárast kriminality, chudoby, MKR	Rast úrovne výskumu a vývoja, inovácie	Nové trhy a investičné príležitosti pre zamestnávateľov a podnikateľov
	Zavádzanie inovatívnych technológií u kľúčových zamestnávateľov v regióne	Dobudovanie cestnej infraštruktúry
<b>Ekologická oblasť</b>	<b>Politická oblasť</b>	<b>Oblasť hodnôt</b>
Objavenie doposiaľ neidentifikovaných ekologických zdrojov znečistenia	Pripravenosť Vlády SR na čerpanie finančných prostriedkov alokovaných v štrukturálnych fondoch EÚ	Zmena postojov obyvateľstva a ich zapájanie do rozvojových aktivít
Zhoršenie kvality podzemných zdrojov vody a nedostatok kvalitnej pitnej vody	Podpora Vlády SR v oblasti podnikateľského prostredia, inovácií, výskumu a vývoja, cestovného ruchu	Rasizmus, xenofóbia a kriminalita
Zhoršujúca sa kvalita ovzdušia vplyvom znečistenia	Proces verejného obstarávania a s ním spojená legislatíva	
	VÚC Nitra podporujúca miestny rozvoj	

Zdroj: vlastné spracovanie



Súčasťou analýzy vonkajšie a vnútorného prostredia bolo i Ex-post hodnotenie - stav projektovej pripravenosti investícií k termínu vypracovania PHSR. Účelom tabuľky - Ex-post hodnotenie – stav projektovej pripravenosti investícií k termínu vypracovania nového PHSR je analyzovať súčasný stav pripravenosti investičných zámerov a možností ich financovania z rôznych zdrojov vrátane hodnotenia ich príspevku k rastu alebo rozvoju územia, tvorbe nových pracovných miest a k zlepšeniu kvality života obyvateľov. Tabuľka je zároveň východiskom pre vytvorenie tabuliek P1 a F6.





### 4.3 SWOT analýza

<b>SILNÉ STRÁNKY</b>	<b>SLABÉ STRÁNKY</b>
<p><b>Environmentálna oblasť</b></p> <ul style="list-style-type: none"><li>• priaznivé klimatické podmienky</li><li>• štruktúra a pôdne pomery vhodné pre poľnohospodársku činnosť</li><li>• prírodná rezervácia Žitavský luh</li><li>• fungujúci systém separovaného zberu</li><li>• verejný vodovod</li><li>• plynofikácia obce</li></ul> <p><b>Sociálna oblasť</b></p> <ul style="list-style-type: none"><li>• vysoké zastúpenie produktívnej zložky obyvateľstva</li><li>• priaznivý demografický vývoj – kontinuálny rastúci trend vo vývoji počtu obyvateľov</li><li>• kultúrne, športové a spoločenské podujatia organizované počas celého roka</li><li>• vstup obce do Regionálneho združenia Dolná Nitra o. z.</li><li>• detský domov Žitavce</li><li>• kontinuálne klesajúca miera nezamestnanosti</li></ul> <p><b>Hospodárka oblasť</b></p> <ul style="list-style-type: none"><li>• prítomnosť objektov historického významu</li><li>• výhodná geografická poloha vzhľadom na mesto Vrábľe</li><li>• kontinuálny rast podnikateľských subjektov v obci (právnické osoby ako i fyzické osoby - podnikatelia)</li><li>• realizácia projektu zameraného na výstavbu oddychovej zóny v obci</li></ul>	<p><b>Environmentálna oblasť</b></p> <ul style="list-style-type: none"><li>• absencia kanalizácie a ČOV</li><li>• nedostatočná úroveň využívania prírodného potenciálu aj s ohľadom na CR</li></ul> <p><b>Sociálna oblasť</b></p> <ul style="list-style-type: none"><li>• absencia MŠ</li><li>• nízka úroveň záujmu obyvateľov obce o dianie v obci</li><li>• absencia mimovládnych organizácií a minimum záujmových spolkov</li><li>• fluktuujúce hodnoty migračného salda a celkového prírastku</li></ul> <p><b>Hospodárka oblasť</b></p> <ul style="list-style-type: none"><li>• chýbajúca územnoplánovacia dokumentácia obce</li><li>• absencia chodníkov v niektorých úsekoch obce</li><li>• nevyhovujúci stav obecných budov (kultúrny dom, obecný úrad a pod.)</li><li>• zastaraný bytový fond</li><li>• absencia služieb cestovného ruchu</li><li>• technický stav kaštieľa</li><li>• absencia rozvojových projektov zo zdrojov EÚ</li><li>• absencia oddychových zón a parkov</li><li>• nevhodne umiestnený športový areál bez prístupovej cesty</li></ul>

<b>PRÍLEŽITOSTI</b>	<b>OHROZENIA</b>
<p><b>Environmentálna oblasť</b></p> <ul style="list-style-type: none"><li>• vybudovanie kanalizácie a ČOV</li><li>• rozvoj ekologického poľnohospodárstva</li><li>• podpora využívania OZE a energetickej efektívnosti zo strany štátu a EÚ</li><li>• zhotovenie územnoplánovacej dokumentácie vzhľadom na plánované rozvojové aktivity</li><li>• poloha obce v blízkosti mesta Nitra a Vrábľe</li></ul>	<ul style="list-style-type: none"><li>• zachytávanie investícií blízkymi mestami Nitra a Vrábľe</li><li>• nezáujem investorov o podnikanie v území</li><li>• nevyužitie potenciálu RZ Dolná Nitra o.z.</li><li>• presun kompetencií na samosprávy bez adekvátneho presunu finančných prostriedkov</li><li>• zvyšovanie administratívnej záťaže vo verejnej správe</li></ul>



<p>(priemyselný park)</p> <ul style="list-style-type: none"><li>• zvyšovanie kompetencií samosprávy</li></ul> <p><b>Sociálna oblasť</b></p> <ul style="list-style-type: none"><li>• využitie potenciálu prístupu LEADER a nedávneho vstupu obce do Regionálneho združenia Dolná Nitra o. z.</li><li>• pozdvihnutie kultúrno-spoločenského a športového života realizáciou spoločných regionálnych aktivít za účinnosti okolitých obcí a obcí združených v Regionálnom združení Dolná Nitra o. z.</li><li>• využitie programov EÚ na zvýšenie sociálneho rozvoja, vzdelanostnej a kultúrnej úrovne</li><li>• podpora participácie obyvateľov na veciach verejných</li><li>• zvýšenie významu obce ako zázemia mesta Vrábľa</li><li>• realizácia projektov občianskej vybavenosti</li></ul> <p><b>Hospodárska oblasť</b></p> <ul style="list-style-type: none"><li>• ďalšie zavádzanie regionálneho značenia produktov na nitrianskom vidieku – tvorba regionálnej značky a systému kvality i na území obce Žitavce</li><li>• zapojenie sa do aktivít združenia s ohľadom na rozvoj CR</li><li>• odstraňovanie administratívnych bariér podnikania a zlepšovanie podnikateľského prostredia</li><li>• posilnenie obslužnej funkcie obce vo vzťahu k mestu – obec ako zázemie (podnikateľská sféra a zdroj pracovnej sily)</li><li>• vybudovanie značených turistických a cykloturistických trás v regióne, ktoré začal NSK</li><li>• využitie schém pomoci EÚ</li><li>• dobudovaním prvkov technickej infraštruktúry podporiť ďalší rozvoj podnikateľských aktivít v obci</li></ul>	<ul style="list-style-type: none"><li>• nedostatočné či absentujúce finančné prostriedky určené na financovanie aktivít obce (spolufinancovanie, refundácia a iné systémy financovania rozvojových projektov)</li><li>• nevytvorenie bytových príležitostí a podporného systému financovania bývania pre mladé rodiny</li><li>• nevyužitie objektov kultúrneho a historického významu (kaštieľ a sýpka)</li><li>• útlm poľnohospodárskej výroby</li></ul>
---	---



#### 4.4 Zhodnotenie hlavných disparít a faktorov rozvoja

*Hlavné disparity rozvoja obce Žitavce:*

- nedostatočné využitie prírodného prostredia pre vidiecky cestovný ruch,
- zlý technický stav verejných budov a historických pamiatok,
- absencia predškolského vzdelávacieho zariadenia,
- absencia kanalizácie a ČOV s napojením obyvateľov obce,
- chýbajúca územnoplánovacia dokumentácia,
- chýbajúca infraštruktúra vidieckeho cestovného ruchu.

*Hlavné faktory rozvoja obce Žitavce:*

- pôdne pomery a klíma vhodná pre poľnohospodársku činnosť,
- existencia prírodnej rezervácie Žitavský luh,
- bohatý kultúrny, spoločenský a športový život počas roka,
- využitie potenciálu regionálnych producentov a regionálnych produktov, v spolupráci s RZ Dolná Nitra, o.z.,
- polohový potenciál obce v blízkosti mesta Vráble s lokalizáciou, priemyselného parku v meste,
- využitie historického potenciálu ukrývajúceho sa v historickom kaštieli a sýpke,
- dostatok voľných priestorov pre podnikateľskú činnosť,
- dostatok voľných priestorov vhodných pre výstavbu oddychových zón ako i individuálnu bytovú výstavbu.

Formulár č. A 14 - Kontrolný zoznam pre hodnotenie možných rizík (rozvoja územia)

Druh rizika	Objekt rizika	Zdroj rizika	Nežiaduce dôsledky	Pravdepodobnosť
Technické	Územie	Priemyselné havárie	Znečistenie životného prostredia	Nízka
Ekologické	Územie	Objavenie doposiaľ neidentifikovaných ekologických zdrojov	Nadmerné ekologické znečistenie	Nízka



## Program hospodárskeho a sociálneho rozvoja obce Žitavce na roky 2014-2020

		znečistenia		
<b>Sociálne</b>	Územie	Neúmerné zvyšovanie počtu sociálne neprispôsobivých obyvateľov a MRK	Rastúca kriminalita	Nízka
<b>Ekonomické</b>	Územie	Financovanie z komplementárnych zdrojov financovania	Nerealizovanie rozvojových projektov	Stredná

Zdroj: vlastné spracovanie



## 5 Strategická časť

Strategická časť PHSR nadväzuje na analytickú časť. Záver analytickej časti obsahuje definovanie hlavných disparít, základných rozvojových faktorov a SWOT analýzu. Strategická časť obsahuje stratégiu rozvoja obce pri zohľadnení jeho vnútorných špecifik a určí hlavné ciele a priority rozvoja obce pri rešpektovaní princípov regionálnej politiky v záujme dosiahnutia vyváženého udržateľného rozvoja územia. Strategická časť obsahuje:

- víziu územia,
- formuláciu a návrh stratégie,
- výber a popis strategických cieľov v jednotlivých politikách - oblastiach rozvoja (hospodárska, sociálna, environmentálna).

### 5.1 Vízia rozvoja územia obce Žitavce

Pri stanovení vízie rozvoja územia obce Žitavce bolo nutné prihliadať na fakt, že sa vzťahuje k dlhodobému horizontu 10 až 15 rokov. Vízia by mal byť v súlade s Národnou stratégiou regionálneho rozvoja SR a Programom hospodárskeho a sociálneho rozvoja Nitrianskeho samosprávneho kraja 2012 – 2018.

Vízie a ciele národnej stratégie sa vzťahujú na obdobie do roku 2030. Ťažiskom dokumentu sú rozvojové priority štátu pre programové obdobie 2014- 2020, ktoré majú viesť k splneniu vytýčených významných národných cieľov.

V komparácii s ostatnými členskými štátmi EÚ dosiahla SR za posledné viac ako dve dekády dynamického hospodárskeho a sociálneho vývoja významný spoločenský pokrok. Postupnou realizáciou rozvojových projektov, podporných programov, vrátane štrukturálnych reforiem a systémových zmien, dochádzalo k modernizácii a modifikácii odvetvovosektorovej štruktúry hospodárstva, ako i konvergencii SR k ekonomicky vyspelým štátom. Vízia regionálneho rozvoja predstavuje stav, ku ktorému má Slovensko za niekoľko rokov dospieť -



vymedzuje rámec pre definovanie strategických cieľov a priorít na obdobie 2014 až 2020 s výhľadom do roku 2030, ako aj postupy na ich dosiahnutie. Vízia regionálneho rozvoja Slovenska je definovaná takto: **„Slovensko sa má stať krajinou s vysokou kvalitou života všetkých občanov. Každý región bude využívať svoje danosti v prospech svojho udržateľného hospodárskeho, sociálneho, environmentálneho a územného rozvoja, a tým aj Slovenskej republiky, ako vyspelého, hospodársky, politicky a sociálne súdržného členského štátu Európskej únie.“** (Zdroj: Národná stratégia regionálneho rozvoja Slovenskej republiky, strana 34).

Počas realizácie aktualizovanej Národnej stratégie regionálneho rozvoja SR bude pri plánovacích procesoch uplatňovaný integrovaný prístup orientovaný smerom k udržateľnému sociálnemu, ekonomickému, environmentálnemu a územnému rozvoju regiónov. *Očakáva sa, že regióny budú schopné efektívne využívať svoj vnútorný potenciál ako svoju konkurenčnú výhodu s cieľom zvyšovať kvalitu života obyvateľov a v rámci jednotlivých regiónov budú znižované vnútroregionálne rozdiely.*

Program hospodárskeho a sociálneho rozvoja Nitrianskeho samosprávneho kraja 2012 – 2018. Rozvojová vízia nitrianskeho samosprávneho kraja: **„Nitriansky kraj bude dynamicky sa rozvíjajúci región využívajúci exogénne aj endogénne rozvojové zdroje. Hospodárstvo bude založené na moderných technológiách produkujúcich výrobky s vysokou pridanou hodnotou. Moderné a efektívne multifunkčné poľnohospodárstvo produkujúce dostatok kvalitných potravín, poskytujúce atraktívne pracovné príležitosti pre vidiecke obyvateľstvo, bude spolu s cestovným ruchom osou integrovaného rozvoja vidieckeho priestoru. Východiskom pre dosiahnutie týchto cieľov bude kvalitný integrovaný systém vzdelávania, poskytujúci občanom lepšie možnosti realizácie v profesijnom aj osobnom živote. Rastúca kvalita života bude sprevádzaná udržateľným rozvojom kvality zložiek životného prostredia a krajiny.“** (Zdroj: Program hospodárskeho a sociálneho rozvoja Nitrianskeho samosprávneho kraja 2012 – 2018, Strana 108).



Obec Žitavce stanovilo vo svojom PHSR na roky 2007-2013 svoju strategickú víziu nasledovne: „**Strategickou víziou obce je vytvoriť príťažlivú a zaujímavú lokalitu pre vidiecke bývanie s komplexne vybudovanou infraštruktúrou, kvalitnými životnými podmienkami a zdravým životným prostredím.**„ S ohľadom na vyššie uvedené dokumenty národnej a regionálnej úrovne, bola vízia rozvoja obce upravená nasledovne: „**Strategickou víziou obce je využitím vnútorného potenciálu vytvoriť príťažlivú a zaujímavú lokalitu pre vidiecke bývanie s komplexne vybudovanou infraštruktúrou, kvalitnými životnými podmienkami a zdravým životným prostredím.**„

## 5.2 Strategický cieľ

Pre naplnenie uvedenej vízie obce obec stanovila tri prioritné oblasti svojho rozvoja počas rokov 2014 – 2020. Jedná sa o tieto oblasti:

1. hospodárska oblasť,
2. sociálna oblasť,
3. environmentálna oblasť.

V týchto prioritných oblastiach rozvoja si obec stanovila strategické ciele a navrhla opatrenia, ktorými tieto strategické ciele dosiahne.

Formulár č. S 1 - Plánovací formulár – Vízia, strategický cieľ

<b>Vízia</b>
Strategickou víziou obce je využitím vnútorného potenciálu vytvoriť príťažlivú a zaujímavú lokalitu pre vidiecke bývanie s komplexne vybudovanou infraštruktúrou, kvalitnými životnými podmienkami a zdravým životným prostredím.
<b>Strategický cieľ</b>
Vytvoriť podmienky pre zvýšenie kvality života obyvateľov obce, pre zvýšenie konkurencieschopnosti obce a ekonomickej výkonnosti s trvale udržateľným rozvojom a rešpektovaním strategických cieľov VÚC

Zdroj: vlastné spracovanie



Formulár č. S 2 - Tabuľka strategických cieľov a opatrení (ciele a opatrenia)

<b>Vízia</b>		
<b>Prioritná oblasť - Hospodárska</b>	<b>Prioritná oblasť - Sociálna</b>	<b>Prioritná oblasť - Environmentálna</b>
<b>ciele</b> Dopravná a technická infraštruktúra Administratívne budovy ÚPN	<b>ciele</b> Obecné budovy a občianska vybavenosť Kultúra a šport	<b>ciele</b> Vodné hospodárstvo
Opatrenie 1.1 Zlepšenie obecnej infraštruktúry Opatrenie 1.2 Modernizácia administratívnych budov Opatrenie 1.3 Tvorba strategických dokumentov obce	Opatrenie 2.1 Modernizácia obecných budov a podpora občianskej vybavenosti Opatrenie 2.2 Podpora športu a kultúry	Opatrenie 3.1 Podpora aktivít v oblasti vodného hospodárstva

Zdroj: vlastné spracovanie





## 6 Programová časť

Programová časť PHSR nadväzuje na strategickú časť a obsahuje opatrenia a projekty vrátane ich priradenia k jednotlivým cieľom a prioritám. Zmyslom programovej časti je jej príspevok k splneniu stanoveného strategického cieľa: *Vytvoriť podmienky pre zvýšenie kvality života obyvateľov obce, pre zvýšenie konkurencieschopnosti obce a ekonomickej výkonnosti s trvale udržateľným rozvojom a rešpektovaním strategických cieľov VÚC*

### Metodika tvorby PHSR udáva nasledovný postup:

- Pracovná skupina špecifikovala opatrenia, navrhla k nim aktivity a stanovila poradie dôležitosti opatrení a aktivít, projektov vrátane merateľných ukazovateľov výsledku a dopadu. (Formulár č. P 1 - Tabuľka opatrení, aktivít a projektov podľa oblastí, Formulár č. P 2 - Tabuľka ukazovateľov výsledkov, dopadov).
- Riadiaci tím vypracoval sumárny návrh aktivít a projektov ako východisko pre Akčný plán.
- Riadiaci tím stanovil termíny realizácie aktivít, projektov (roky) a odhad ich financovania (výška a zdroje financovania).
- Riadiaci tím zabezpečil vypracovanie formulárov pre prípravu navrhnutých projektov (Formulár P 3 - Formulár pre prípravu projektu).

### 6.1 Opatrenia a projekty vrátane ich priradenia k jednotlivým prioritám

#### Formulár P1 – Tabuľka opatrení, projektov a priorit podľa oblastí

Prioritná oblasť PO 01 Hospodárska oblasť

Opatrenie	Projekt/Aktivita	Prioritná oblasť/oblasť
Opatrenie 1.1 Zlepšenie obecnej infraštruktúry	Projekt 1.1.1 Inštalácia kamerového systému	Hospodárska – technická infraštruktúra
	Projekt 1.1.2 Rekonštrukcia verejného osvetlenia	Hospodárska – technická infraštruktúra
	Projekt 1.1.3 Výstavba a rekonštrukcia miestnych ciest a chodníkov	Hospodárska – dopravná infraštruktúra



## Program hospodárskeho a sociálneho rozvoja obce Žitavce na roky 2014-2020

Opatrenie 1.2 Modernizácia administratívnych budov	Projekt 1.2.1 Rekonštrukcia budovy OcÚ	Hospodárska – admin. budovy
Opatrenie 1.3 Tvorba strategických dokumentov obce	Projekt 1.3.1 Vytvorenie ÚPN obce	Hospodárska – rozvoj obce

Zdroj: vlastné spracovanie

### Prioritná oblasť PO 02 Sociálna oblasť

Opatrenie	Projekt/Aktivita	Prioritná oblasť/oblasť
Opatrenie 2.1 Modernizácia obecných budov a podpora občianskej vybavenosti	Projekt 2.1.1 Rekonštrukcia a modernizácia kultúrneho domu	Sociálna – obecné budovy
	Projekt 2.1.2 Prestavba obecnej sýpky na multifunkčnú budovu	Sociálna – občianska vybavenosť
	Projekt 2.1.3 Tvorba oddychových zón a parkov	Sociálna - občianska vybavenosť
	Projekt 2.1.4 Rekonštrukcia a modernizácia domu smútku	Sociálna – obecné budovy
Opatrenie 2.2 Podpora športu a kultúry	Projekt 2.2.1 Výstavba multifunkčného ihriska	Sociálna – šport

Zdroj: vlastné spracovanie

### Prioritná oblasť PO 02 Environmentálna oblasť

Opatrenie	Projekt/Aktivita	Prioritná oblasť/oblasť
Opatrenie 3.1 Podpora aktivít v oblasti vodného hospodárstva	Projekt 3.1.1 Výstavba kanalizácie a ČOV	Environmentálna – vodné hospodárstvo

Zdroj: vlastné spracovanie

Súhrn všetkých projektov sa uvádza vo formulári P3a a z pohľadu finančných zdrojov majú uvedené údaje súvislosť vo formulároch F6 a F3.



## 6.2 Súbor ukazovateľov výsledkov a dosahov

Súčasťou programovej časti je aj stanovenie ukazovateľov pre hodnotenie PHSR. Ukazovatele výsledkov a dopadov pre PHSR obce sú spracované v prehľade vo formulári P2 (príloha PHSR).

Ukazovatele sú rozdelené do troch kategórií:

- ukazovatele výstupu - práce, tovary a služby, ktoré boli financované počas realizácie aktivít projektu vyjadrené z finančného a vecného hľadiska,
- ukazovatele výsledku - okamžitý efekt realizácie aktivít projektu, ktorý je k dispozícii pre cieľovú skupinu alebo sa jedná o služby poskytnuté cieľovej skupine,
- ukazovatele dopadu - dlhodobý efekt vplyvu na danú prioritnú oblasť alebo cieľovú skupinu, ktorý však realizátor projektu nemôže ovplyvniť.

Pre oblasť hodnotenia dopadov pre PHSR obce boli ako východiskové hodnoty dopadových ukazovateľov stanovené dopadové ukazovatele na nulovej úrovni a hodnotenie dopadov sa uskutočňuje k roku 2020.

### Formulár P2 Tabuľka ukazovateľov výstupov, výsledkov, dopadov

Typ ukazovateľa	Názov ukazovateľa	Definícia	Informačný zdroj	Merná jednotka	Východisková hodnota	Cieľová hodnota / Rok	
					Rok 2015	2017	2020
<b>PRIORITNÁ OBLASŤ – Hospodárska</b>							
Projekt 1.1.1 Inštalácia kamerového systému							
<b>Hlavné ukazovatele:</b> -výstupu -výsledku -dopadu	Výstup	Náklady na realizáciu	OcÚ	EUR	170 000	170 0000	170 000
	Výsledok	Bod s osadenou kamerou	OcÚ	kus	22	22	22
	Dopad	Zrealizované projekty prispievajúce k rastu bezpečnosti	Štatistika	Počet	1	1	1



Program hospodárskeho a sociálneho rozvoja obce Žitavce na roky 2014-2020

Projekt 1.1.2 Rekonštrukcia verejného osvetlenia							
<b>Hlavné ukazovatele:</b> -výstupu -výsledku -dopadu	Výstup	Náklady na realizáciu	OcÚ	EUR	0	0	60 000
	Výsledok	Úsek s verejným osvetlením	OcÚ	m	0	0	900
	Dopad	Zrealizované projekty technickej infraštruktúry	Štatistika	počet	0	0	1
Projekt 1.1.3 Výstavba a rekonštrukcia miestnych ciest a chodníkov							
<b>Hlavné ukazovatele:</b> -výstupu -výsledku -dopadu	Výstup	Náklady na realizáciu	OcÚ	EUR	0	0	300 000
	Výsledok	Zrekonštruované a vybudované plochy	OcÚ	m	0	0	2 000
	Dopad	Zrealizované projekty technickej infraštruktúry	Štatistika	počet	0	0	2
Projekt 1.2.1 Rekonštrukcia budovy OcÚ							
<b>Hlavné ukazovatele:</b> -výstupu -výsledku -dopadu	Výstup	Náklady na realizáciu	OcÚ	EUR	0	150 000	150 000
	Výsledok	Rekonštruovaný objekt	OcÚ	ks	0	1	1
	Dopad	Zrealizované projekty administratívnych budov	Štatistika	počet	0	1	1
Projekt 1.3.1 Vytvorenie ÚPN obce							
<b>Hlavné ukazovatele:</b> -výstupu -výsledku -dopadu	Výstup	Náklady na vypracovanie ÚPN	OcÚ	EUR	0	8 000	8 000
	Výsledok	Vytvorený ÚPN	OcÚ	ks	0	1	1
	Dopad	Zrealizované podporujúce strategický rozvoj obce	Štatistika	počet	0	1	1



Program hospodárskeho a sociálneho rozvoja obce Žitavce na roky 2014-2020

PRIORITNÁ OBLASŤ – Sociálna							
Projekt 2.1.1 Rekonštrukcia a modernizácia kultúrneho domu							
<b>Hlavné ukazovatele:</b> -výstupu -výsledku -dopadu	Výstup	Náklady na realizáciu	OcÚ	EUR	0	200 000	200 000
	Výsledok	Zrekonštruovaný kultúrny dom	OcÚ	ks	0	1	1
	Dopad	Zrealizované projekty prispievajúce k rastu kultúrneho života	Štatistika	počet	0	1	1
Projekt 2.1.2 Prestavba obecnej sýpky na multifunkčnú budovu							
<b>Hlavné ukazovatele:</b> -výstupu -výsledku -dopadu	Výstup	Náklady na realizáciu	OcÚ	EUR	0	200 000	200 000
	Výsledok	Rekonštruovaná budova	OcÚ	ks	0	1	1
	Dopad	Zrealizované projekty pre zlepšenie podmienok občianskej vybavenosti	Štatistika	počet	0	1	1
Projekt 2.1.3 Tvorba oddychových zón a parkov							
<b>Hlavné ukazovatele:</b> -výstupu -výsledku -dopadu	Výstup	Náklady na realizáciu	OcÚ	EUR	0	50 000	50 000
	Výsledok	Vytvorené priestranstvo	OcÚ	m <sup>2</sup>	0	600	600
	Dopad	Zrealizované projekty pre zlepšenie podmienok občianskej vybavenosti	Štatistika	Počet	0	1	1
Projekt 2.1.4 Rekonštrukcia a modernizácia domu smútku							
<b>Hlavné ukazovatele:</b> -výstupu -výsledku -dopadu	Výstup	Náklady na realizáciu	OcÚ	EUR	0	25 000	25 000
	Výsledok	Rekonštruovaná budova	OcÚ	ks	0	1	1
	Dopad	Zrealizované projekty pre zlepšenie podmienok občianskej vybavenosti	Štatistika	počet	0	1	1



Program hospodárskeho a sociálneho rozvoja obce Žitavce na roky 2014-2020

Projekt 2.2.1 Výstavba multifunkčného ihriska							
<b>Hlavné ukazovatele:</b> -výstupu -výsledku -dopadu	Výstup	Náklady na realizáciu	OcÚ	EUR	0	60 000	60 000
	Výsledok	Vybudované ihrisko	OcÚ	ks	0	1	1
	Dopad	Realizácia projektu prispievajúceho k aktívnemu tráveniu voľného času	Štatistika	počet	0	1	1

PRIORITNÁ OBLASŤ – Environmentálna							
Projekt 3.1.1 Výstavba kanalizácie a ČOV							
<b>Hlavné ukazovatele:</b> -výstupu -výsledku -dopadu	Výstup	Náklady na zrealizované stavebné práce	OcÚ	EUR	0	0	814 503,91
	Výsledok	Dĺžka novovybudovanej kanalizácie	OcÚ	m	0	0	10 000
	Dopad	Zrealizované projekty v oblasti budovania verejnej kanalizačnej siete	Databáza RegDat	počet	0	1	1

Zdroj: vlastné spracovanie



## 7 Realizačná časť

Realizačná časť je zameraná na popis postupov inštitucionálneho a organizačného zabezpečenia realizácie programu rozvoja obce, systém monitorovania a hodnotenia plnenia programu rozvoja obce s ustanovením merateľných ukazovateľov, vecný a časový harmonogram realizácie programu rozvoja obce s formou akčných plánov. Realizačná časť obsahuje:

- východiská,
- popis úloh jednotlivých partnerov pri realizácii PHSR,
- popis postupov inštitucionálneho a organizačného zabezpečenia,
- stručný popis komunikačnej stratégie PHSR k jednotlivým cieľovým skupinám,
- popis systému monitorovania a hodnotenia plnenia PHSR,
- akčný plán s výhľadom na roky 2015-2016.

### 7.1 Východiská a popis úloh jednotlivých partnerov pri realizácii

Obecný úrad má v oblasti prípravy a realizácie programu rozvoja dostatočné skúsenosti na programovej aj projektovej úrovni: z prípravy, realizácie a hodnotenia programu hospodárskeho a sociálneho rozvoja obce (2007-2013), z prípravy a realizácie projektov financovaných zo štrukturálnych fondov v Programovom období 2007-2013, z prípravy a realizácie projektu výstavby nájomných bytov financovaných zo Štátneho fondu rozvoja bývania a iných zdrojov.

Pri realizácii PHSR vystupujú ako partneri obyvatelia obce, ktorí boli prizvaní a zúčastnili sa verejných stretnutí, kde definovali svoje požiadavky, spolupracovali pri definovaní silných a slabých stránok svojej obce. Následne aktívne pristupovali k prerokovaniu finálneho návrhu PHSR obce. V rámci prípravy dokumentu bol vypracovaný i dotazník, ktorý bol distribuovaný obcou do domácností. Vzhľadom na nízku návratnosť a malú výpovednú hodnotu, pristúpila obec k verejným stretnutiam s občanmi/podnikateľmi a záujmovými skupinami. Rovnako tak



poslanci a zamestnanci OcÚ boli prizvaní ku konzultácii jednotlivých častí strategického dokumentu.

## 7.2 Popis postupov organizačného a inštitucionálneho zabezpečenia realizácie PHSR

Realizácia PHSR obce je činnosťou samosprávy obce a obec ju vykonáva prostredníctvom svojich orgánov (obecné zastupiteľstvo, starosta). Samospráva jedenkrát ročne získa a spracuje pripomienky poslancov, OcÚ, partnerov a verejnosti, do leta v čase začiatku prípravy rozpočtu na ďalší rok. Táto činnosť naplánovaná do termínu september príslušného roku, kedy bude predložené hodnotenie PHSR za predchádzajúci rok, aj jeho prípadná aktualizácia.

Vo vzťahu k realizácii PHSR obecné zastupiteľstvo berie na vedomie návrh strategickú časť dokumentu, schvaľuje celý dokument PHSR a každoročne schvaľuje vyhodnotenie jeho plnenia. Obecné zastupiteľstvo taktiež schvaľuje spolufinancovanie projektov. Obecné zastupiteľstvo schvaľuje každoročne hodnotiace a monitorovacie správy, rozhoduje o prípadných zmenách a aktualizácii programu.

Najvyšším výkonným orgánom obce a jeho predstaviteľom je starosta. Rozhoduje vo všetkých veciach správy obce, ktoré nespádajú do právomocí a kompetencií obecného zastupiteľstva. Starosta sa spolupodieľal na príprave dokumentu, riadil proces realizácie, podpisuje schválenie celého dokumentu, vykonáva uznesenia a zastupuje obec vo vzťahu k štátnym orgánom, k právnickým a fyzickým osobám (radiace orgány príslušných operačných programov, dodávatelia, kontrolné skupiny projektov a i.).

Inštitucionálnu a administratívnu stránku zabezpečuje obecný úrad. Vzhľadom na personálne poddimenzovanie obecnej samosprávy, bude obecný úrad (v prípade nutnosti a zvážením možností) spolupracovať s externými konzultačnými spoločnosťami.





### 7.3 Stručný popis komunikačnej stratégie

Rôzne formy komunikácie budú súčasťou každého z pripravovaných a realizovaných projektov PHSR v rámci povinnej i nep povinnej činnosti informovania a publicity (pri projektoch financovaných z EŠIF a dotačných titulov) alebo v rámci komunikácie zainteresovaných cieľových skupín pri príprave a realizácii jednotlivých projektov.

Vzhľadom na charakter obce, prebieha komunikácia osobným stykom s predstaviteľmi/zamestnancami obce, alebo priamou účasťou na zasadnutiach obecného zastupiteľstva.

Dôležitým nástrojom komunikácie je pre obec webová stránka, ďalej informačná tabuľa, rozhlas a noviny. Komunikácia s obyvateľmi prebieha neustále až do ukončenia platnosti PHSR.

Ďalším nástrojom komunikácie sú i rokovania v rámci obecného zastupiteľstva, kde materiál na rokovanie pripravuje starosta obce v súčinnosti so zamestnancami obce. Rovnako tak hlavný kontrolór, vychádzajúc z definície jeho funkcie, môže dať stanovisko k prerokovanému materiálu.

### 7.4 Systém monitorovania a hodnotenia

Proces monitorovania PHSR sa vykonáva systematicky a priebežne počas celého trvania PHSR až do ukončenia jeho platnosti. Vstupnými údajmi pre monitorovanie sú uvedené vo Formulári P2 – ukazovatele výstupu, výsledku a dopadu projektu. Výstupom monitorovania je monitorovacia správa za príslušný rok schválená v OcÚ, resp. monitorovacia správa schválená riadiacim orgánom v systéme ITMS alebo podobnom. Za prípravu monitorovacej správy zodpovedá príslušný garant podľa povahy projektu. Jednať sa pritom môže o starostu obce, hlavného kontrolóra obce, poslancov, resp. inú poverenú osobu.



Cieľom monitorovania je získavanie informácií o reálnom plnení opatrení, o prípadnom negatívnom vývoji, spôsobe realizácie, definovanie a prijatie nápravných opatrení.

Samospráva jedenkrát ročne získa a spracuje pripomienky partnerov, OcÚ, poslancov a verejnosti, do leta v čase začiatku prípravy rozpočtu na ďalší rok. Táto činnosť je naplánovaná do termínu príslušného roku, kedy bude predložené hodnotenie PHSR za predchádzajúci rok, jeho prípadná aktualizácia, hodnotenie ukazovateľov vrátane korekcií v rámci pravidelného každoročného hodnotenia. V prípade nutnosti korekcií mimo stanovené termíny vykoná korekciu starosta obce. Celkový plán hodnotenia je spracovaný vo Formulári R5.

#### Formulár č. R 5 - Plán hodnotenia a monitorovania

Plán priebežných hodnotení PHSR na programové obdobie 2014 - 2020		
Typ hodnotenia	Vykonať prvýkrát	Dôvod vykonania/ periodicita
Strategické hodnotenie	najskôr v roku 2017	podľa rozhodnutia obce a vzniknutej spoločenskej potreby
Tematické hodnotenie časti PHSR	2016	téma hodnotenia identifikovaná ako riziková časť vo výročnej monitorovacej správe za predchádzajúci kalendárny rok
Ad hoc mimoriadne hodnotenie	Nerozhoduje	pri značnom odklone od stanovených cieľov a doľahnutých hodnôt ukazovateľov
		Pri návrhu na revíziu PHSR
Hodnotenie celého PHSR alebo jeho časti	2016-2020	Na základe rozhodnutia starostu, podnetu poslancov každoročne do 31.mája

Zdroj: vlastné spracovanie



## 7.5 Akčný plán na obdobie dvoch rokov

Súčasťou realizačnej časti PHSR je aj akčný plán spracovaný na obdobie dvoch rokov, v prípade PHSR obec sú to roky 2015-2016 (Formulár č. R6). Akčný plán je spracovaný podľa prioritných oblastí a obsahuje projekty s plánom realizácie na roky 2015 a 2016.

### Akčný plán pre prioritnú oblasť PO 01 Hospodárska oblasť 2015-2016

#### Formulár č. R 6 – Akčný plán na roky 2015 - 2016

Akčný plán pre oblasť PO 01 Hospodárska oblasť					
Opatrenie, aktivita		Termín (rok)	Zodpovedný	Financovanie	
<b>Opatrenie 1.2 Modernizácia administratívnych budov</b>					
Projekt	1.1.1	Inštalácia	2015	Obec	PRV
kamerového systému					
Projekt	1.2.1	Rekonštrukcia	2015 - 2016	Obec	KŽP
budovy OcÚ					

Zdroj: vlastné spracovanie

### Akčný plán pre prioritnú oblasť PO 01 Sociálna oblasť 2015-2016

#### Formulár č. R 6 – Akčný plán na roky 2015 - 2016

Akčný plán pre oblasť PO 02 Sociálna oblasť					
Opatrenie, aktivita		Termín (rok)	Zodpovedný	Financovanie	
<b>Opatrenie 2.1 Modernizácia obecných budov a podpora občianskej vybavenosti</b>					
Projekt	2.1.1	Rekonštrukcia	2015-2016	Obec	PRV
a modernizácia kultúrneho domu					
Projekt	2.1.3	Tvorba oddychových	216	Obec	PRV
zón a parkov					
<b>Opatrenie 2.2 Podpora športu a kultúry</b>					
Projekt	2.2.1	Výstavba	2015-2016	Obec	PRV
multifunkčného ihriska					

Zdroj: vlastné spracovanie

### Akčný plán pre prioritnú oblasť PO 01 Environmentálna oblasť 2015-2016

#### Formulár č. R 6 – Akčný plán na roky 2015 - 2016

Akčný plán pre oblasť PO 03 Environmentálna oblasť					
Opatrenie, aktivita		Termín (rok)	Zodpovedný	Financovanie	
<i>**bez projektu s termínom realizácie 2015/2016</i>					

Zdroj: vlastné spracovanie



## 8 Finančná časť

Finančná časť obsahuje finančné zabezpečenie jednotlivých opatrení a aktivít, inštitucionálnu a organizačnú stránku realizácie programu rozvoja obce.

Táto časť obsahuje:

- indikatívny finančný plán na celú realizáciu PHSR,
- model viaczdrojového financovania jednotlivých opatrení, aktivít (projektov) za účasti sociálno-ekonomických partnerov v území v prepojení na programový rozpočet obce,
- hodnotiacu tabuľku pre výber projektov.

Postupovalo sa podľa metodiky, a to nasledovne:

- Riadiaci tím zabezpečil spracovanie finančnej časti vo forme Finančného rámca pre realizáciu PHSR (Formulár č. F 6 - Finančný rámec pre realizáciu PHSR) a indikatívny finančný plán PHSR (Formulár č. F 5 - Indikatívny rozpočet – sumarizácia),
- Externý konzultant vypracoval návrhy hodnotiacich tabuliek podľa troch oblastí, (Formulár č. F 2 – Hodnotiaca tabuľka pre výber projektov),
- Návrh finančnej časti sa prerokoval v pracovnej skupine a s partnermi,
- Schválený indikatívny rozpočet sa zapracuje do programového rozpočtu samosprávy a ďalších záväzných dokumentov,
- Riadiaci tím zabezpečil rozpracovanie Indikatívneho finančného plánu do akčných plánov.



## 8.1 Indikatívny finančný plán na celú realizáciu PHSR

Zdroje financovania realizácie PHSR je možné rozčleniť na dve základné kategórie:

### Riadne zdroje finančného zabezpečenia

#### *Verejné zdroje*

- štátny rozpočet,
- štátne účelové fondy (Environmentálny fond , Štátny fond rozvoja bývania, Recyklačný fond),
- rozpočet vyšších územných celkov (VÚC Nitra),
- rozpočet obce.

#### *Iné zdroje*

- prostriedky fyzických osôb,
- prostriedky právnických osôb,
- úvery,
- príspevky medzinárodných organizácií,
- iné prostriedky.

### Doplnkové zdroje finančného zabezpečenia

- finančné prostriedky z Európskej únie (programovacie obdobie 2014-2020).

## 8.2 Model viaczdrojového financovania jednotlivých projektov

Financovanie jednotlivých projektov bude viaczdrojové, pričom závisieť od aktuálnej finančnej situácie obce a aktuálnych potrieb. Financovanie sa opierať o zdroje obce, štátu, EÚ, VÚC a súkromné zdroje. Vyčíslenie jednotlivých zámerov bolo stanovené kvalifikovaných odhadom, prieskumom a taktiež sa vychádzalo z existujúcich výkazov výmer/rozpočtov projektantov.



## Program hospodárskeho a sociálneho rozvoja obce Žitavce na roky 2014-2020

Finálne podoby budú súčasťou ŽoNFP a budú vychádzať najmä z procesu verejného obstarávania.

### Formulár č. F 3 - Model viaczdrojového financovania – intervenčná matica

Viaczdrojové financovanie							
Projekt	Celkové náklady (EUR)	Verejné zdroje v EUR					Súkromné zdroje
		EÚ	Štát	VÚC	Obec	Spolu	
1.1.1.	170 000	0	161 500	0	8 500	170 000	
1.1.2	60 000	48 000	12 000	0	0	60 000	
1.1.3	300 000	240 000	60 000	0	0	300 000	
1.2.1	150 000	120 000	30 000	0	0	150 000	
1.3.1	8 000	0	0	0	8 000	0	
2.1.1	200 000	160 000	40 000	0	0	200 000	
2.1.2	200 000	160 000	40 000	0	0	200 000	
2.1.3	50 000	40 000	10 000	0	0	50 000	
2.1.4	25 000	20 000	5 000	0	0	25 000	
2.2.1	60 000	48 000	12 000	0	0	60 000	
3.1.1	814 504	773 779	40 725	0	0	814 504	
<b>Spolu</b>	<b>2 037 504</b>	<b>1 609 779</b>	<b>411 225</b>	<b>0</b>	<b>16 500</b>	<b>2 037 504</b>	

Zdroj: vlastné spracovanie

### Formulár č. F 5 – Indikatívny rozpočet - sumarizácia

Prioritná oblasť	Rok										
	2014	2015	2016	2017	2018	2019	2020	2021	2022	2023	Spolu v €
Hospodárska	0	170 000	150 000	0	38 000	330 000	0	0	0	0	688 000
Sociálna	0	0	510 000	0	0	25 000	0	0	0	0	535 000
Environmentálna	0	0	0	0	0	470 000	344 504	0	0	0	814 504

Zdroj: vlastné spracovanie

## 8.3 Systém hodnotenia a zaraďovania projektov do financovania

Pri schvaľovaní financovania jednotlivých projektov je nutné prihliadať na ich dôležitosť a význam vo vzťahu k rozvoju obce.



Najvyššiu prioritu majú projekty, ktoré vyplývajú priamo z legislatívy (SR, EÚ) a projekty riešiace havarijnú alebo mimoriadnu situáciu. Do kategórie s vysokou prioritou sú zaradené projekty s oporou vo VZN obce, projekty MAS a projekty s vydaným právoplatným stavebným povolením a ukončeným procesom verejného obstarávania.

Strednú prioritu majú projekty, ktoré majú možnosť uchádzať sa o cudzie a doplnkové zdroje financovania (majú oporu v programovej štruktúre operačných programov a prioritných osí EŠIF). Do kategórie 4 a 5 spadajú projekty nachádzajúce sa vo fáze úvah (bez stavebného povolenia či ukončeného procesu VO).

#### Formulár F2 - Hodnotiaca tabuľka pre výber projektov (upravený pre potreby obce)

Kategória	Úroveň dôležitosti	Hodnotiace kritérium - Opis podmienok pre zaradenie do priority	Projekt
1	Najvyššia	a) Projekty vyplývajúce zo zákona a/alebo legislatívy EÚ b) Projekty riešiace havarijnú alebo mimoriadnu situáciu c) projekty osobitného zreteľa Splnená jedna z podmienok	1.2.1, 2.1.1, 2.2.1, 2.1.3
2	Vysoká	a) Projekty vyplývajúce a podporené v rámci VZN obce b) Projekty s právoplatným stavebným povolením a ukončeným VO c) Projekty MAS Splnená jedna z podmienok	3.1.1,
3	Stredná	Projekty, ktoré majú možnosť uchádzať sa o cudzie a doplnkové zdroje financovania	2.1.2, 2.1.4
4	Nízka	a) Projekty definované ako zámery / v štádiu úvah.	1.3.1, 1.1.3, 1.1.2, 1.1.1
5	Najnižšia	Ostatné	

Zdroj: vlastné spracovanie



## Záverečná časť

### Formulár č. Z 1 - Schválenie PHSR

<b>Schválenie PHSR</b>	
Dokument	<ul style="list-style-type: none"><li>- Program hospodárskeho a sociálneho rozvoja obce Žitavce na roky 2014 – 2020</li><li>- Program hospodárskeho a sociálneho rozvoja obce je strednodobý rozvojový dokument, ktorý je vypracovaný v súlade s cieľmi a prioritami ustanovenými v národnej stratégii a zohľadňuje ciele a priority ustanovené v programe hospodárskeho rozvoja a sociálneho rozvoja vyššieho územného celku, na území ktorého sa obec nachádza, a je vypracovaný podľa záväznej časti územnoplánovacej dokumentácie obce.</li><li>- Dokument je štruktúrovaný podľa Metodiky na vypracovanie Programu hospodárskeho a sociálneho rozvoja obce/obcí/VÚC (v zmysle novely Zákona NR SR č. 539/2008 Z. z. o podpore regionálneho rozvoja schválenej vládou SR 18. Júna 2014).</li></ul>
Spracovanie	<ul style="list-style-type: none"><li>- Spracovanie: spracovanie PHSR vykonala obec v partnerstve s poradenskou spoločnosťou, ktorá bude koordinovať proces tvorby PHSR a zabezpečovať dodržiavanie metodických postupov.</li><li>- Autorský kolektív: Ing. Ondrej Hanušovský, Ing. Tomáš Galbavý.</li><li>- Obdobie spracovania: február 2015 – september 2015.</li><li>- Riadiaci tím: Dr. Stanislav Strieška, Ing. Ondrej Hanušovský, Ing. Tomáš Galbavý.</li><li>- Pracovná skupina: Jozef Gajdošík, PaedDr. Eliška Matušková, Ing. Stanislav Pollák, Juraj Sádovský.</li></ul>
Prerokovanie	<ul style="list-style-type: none"><li>- Prerokovanie v orgánoch samosprávy (výbory, komisie, rada).</li><li>- Verejné pripomienkovanie: 17.09.2015</li><li>- Posudzovanie SEA – nerelevantné.</li></ul>
Schválenie	<ul style="list-style-type: none"><li>- Návrh na uznesenie zastupiteľstva.</li></ul>